



NORD

A1 – A4 – A5 - A6 - A7 - A8 - A9 – A32 - A35
A36 - A57 - A58 – A59 - A60- A10 - A12 - A13 - A14 - A15
A21 - A22 - A23 – A26 - A27 - A28 – A34

Nodo di Bologna

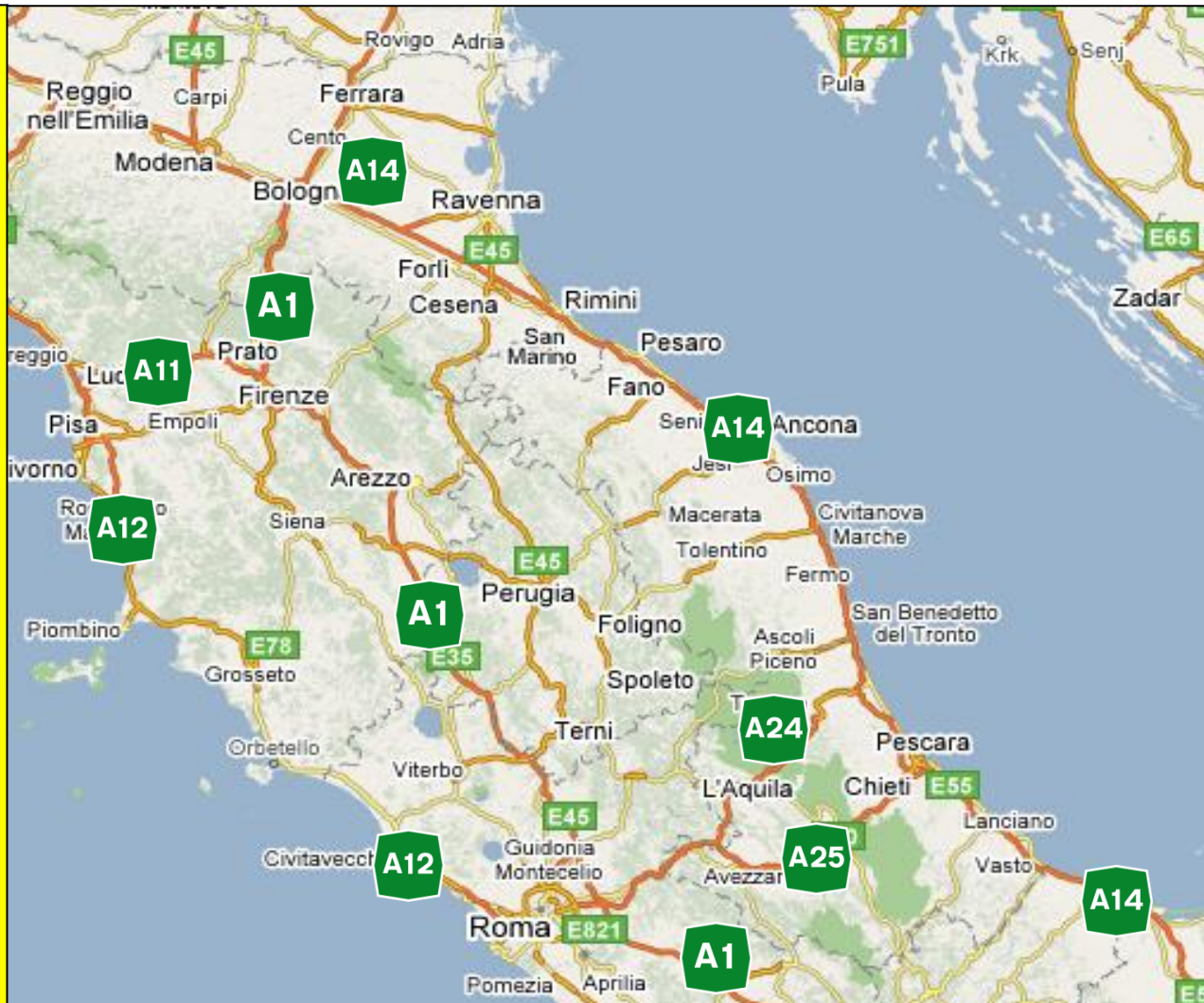
CENTRO

A1 - A11 - A12 - A14 - A24 – A25 - A90 "GRA"

Sud e Isole

A1 – A2 - A3 - A14 - A16
A18 - A19 - A20 - A29 - A30

Centro





**A/1 Milano - Napoli tratto
Milano - Bologna**

Si segnalano lavori di rifacimento sulla S.G.C. FI-PI-LI nel tratto compreso tra gli svincoli di Ginestra Fiorentina (FI) km 15+180 e Montelupo Fiorentino (FI) km. 19+375 .

I lavori interessano circa 2 chilometri con una durata prevista per tutto il periodo estivo, limitando notevolmente il transito dei veicoli, creando un forte rallentamento del traffico soprattutto nelle ore di punta, con possibili ripercussioni anche sulla viabilità autostradale, collegata alla SGC FI-PI-LI attraverso l'interconnessione al casello autostradale A1 di Scandicci.



Percorso alternativo

**Vigilanza
Polizia Stradale**

Uscita: A1 Inneso A15

Entrata: Firenze Nord 266 Km

A15 - inneso A12 - Bretella A12/A11- A11 inneso A1

Percorso alternativo

**Vigilanza
Polizia Stradale**

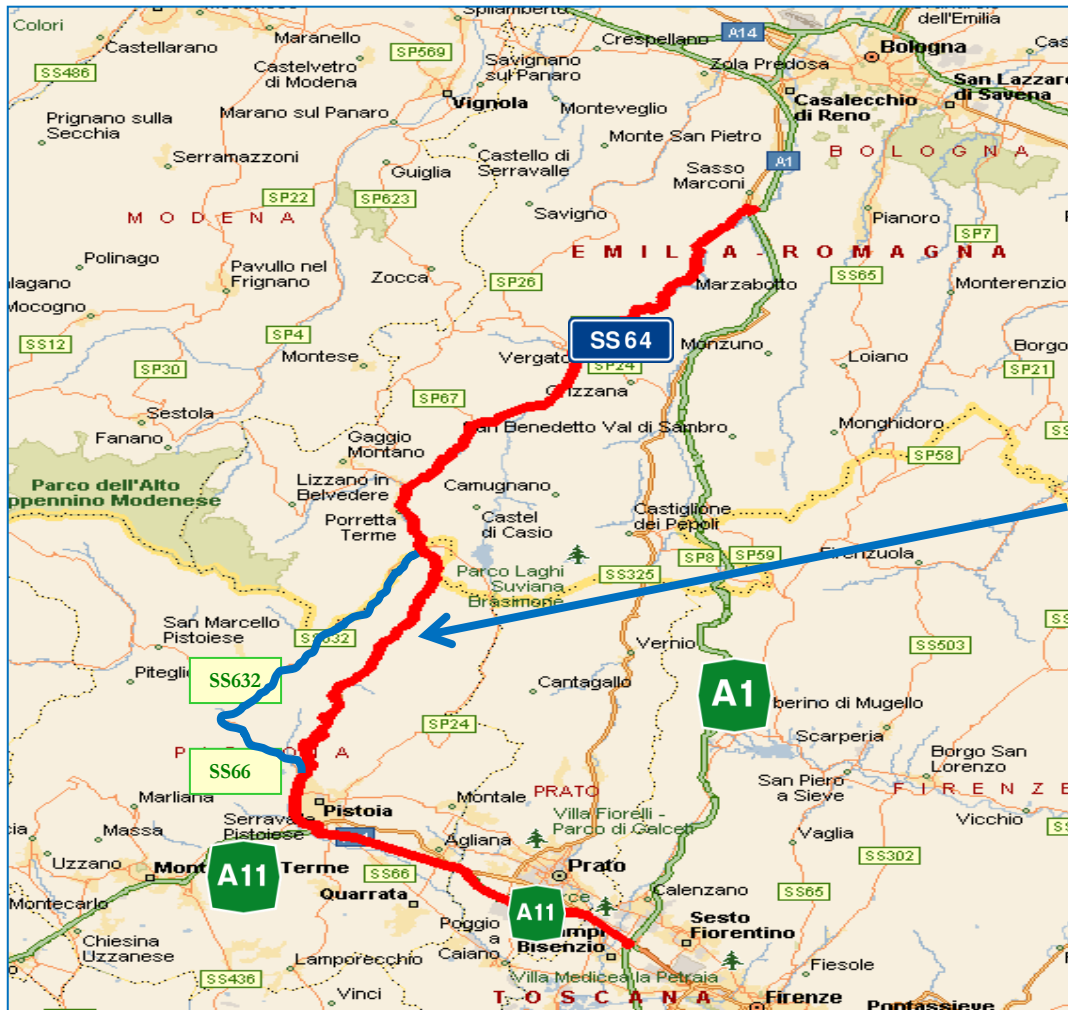
Uscita: A1 Inneso A15

Entrata: Firenze Scandicci 306 Km

A15 - A12 – uscita casello Pisa Centro - "SGC FI-PI-LI" – Pontedera - Empoli – Scandicci – inneso A1



A/1 Milano - Napoli *tratto Bologna - Firenze*



Percorso alternativo

Uscita: **Sasso Marconi**

Entrata: **Firenze Nord** 116 Km

Causa chiusura della SS.64 Porrettana al km 30+200 loc. Pavana nel Comune di Sambuca Pistoiese il traffico veicolare anziché proseguire sulla SS64 Porrettana in loc. Ponte alla Venturina sarà immesso nella SP632 e nella SR66 fino a Pistoia.

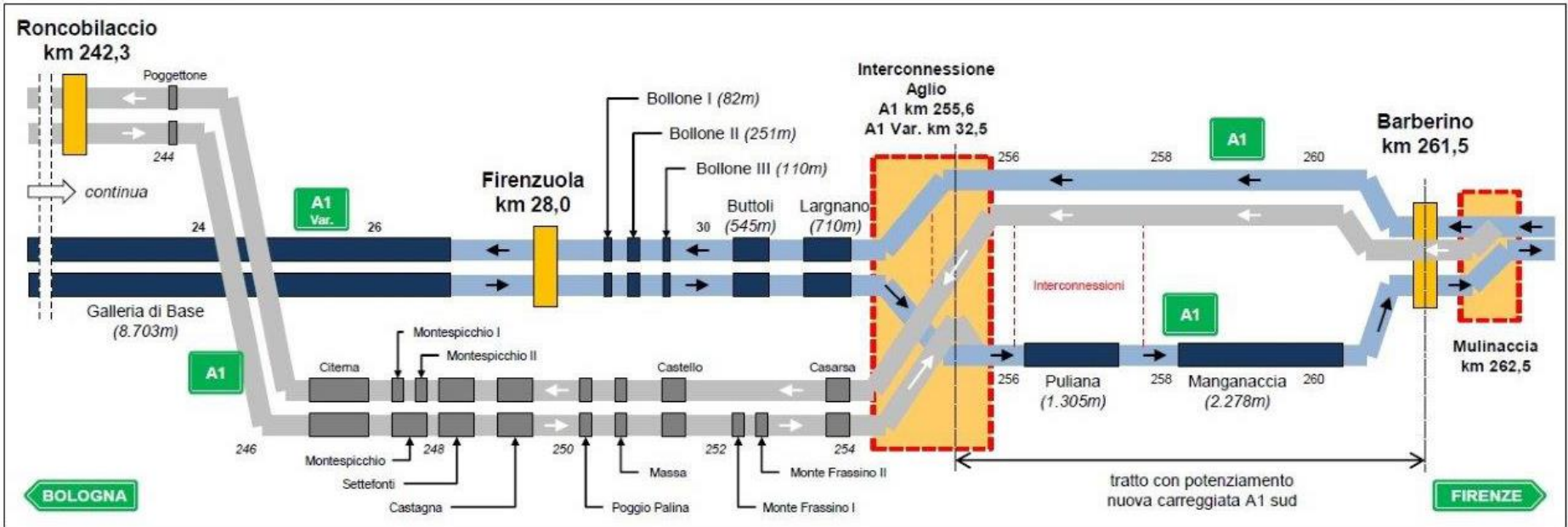
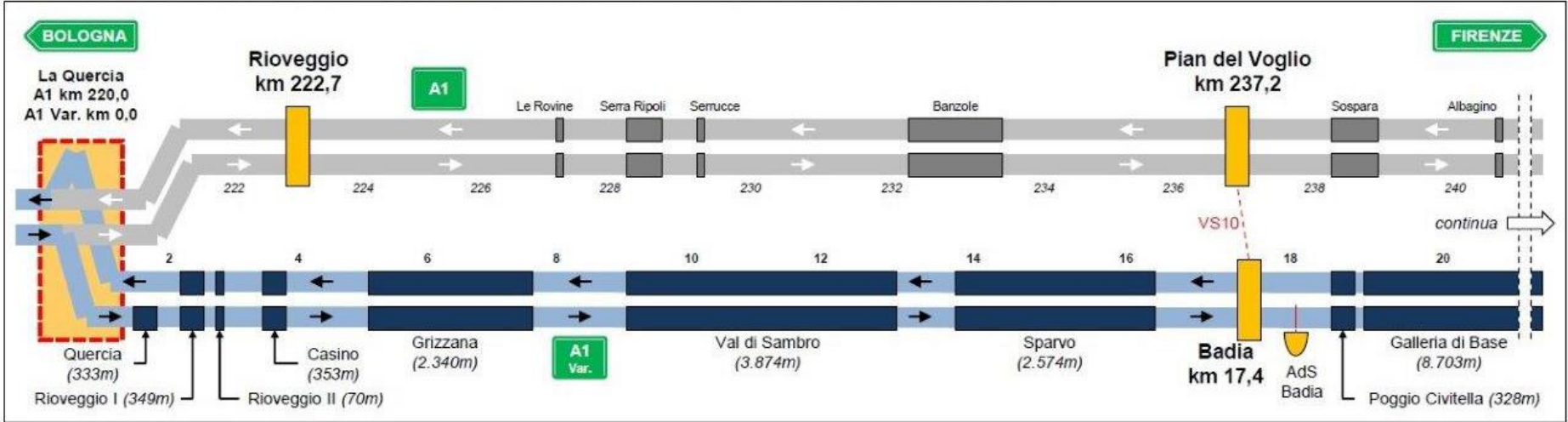


**Vigilanza a cura
Polizia Stradale
Arma dei Carabinieri**





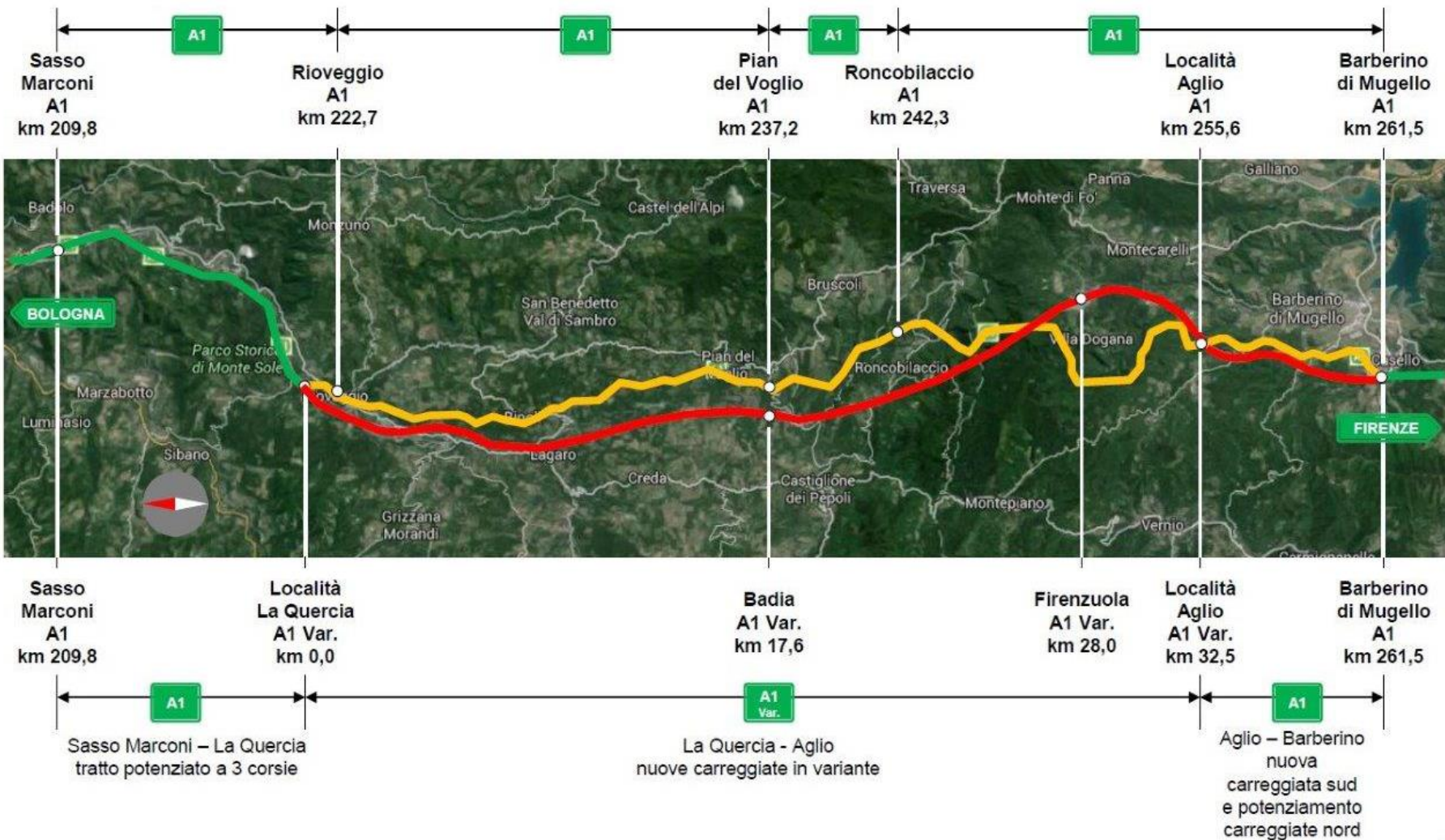
TRACCIATO SINOTTICO DELLA VARIANTE DI VALICO





INQUADRAMENTO DEL TRACCIATO DELLA VARIANTE DI VALICO

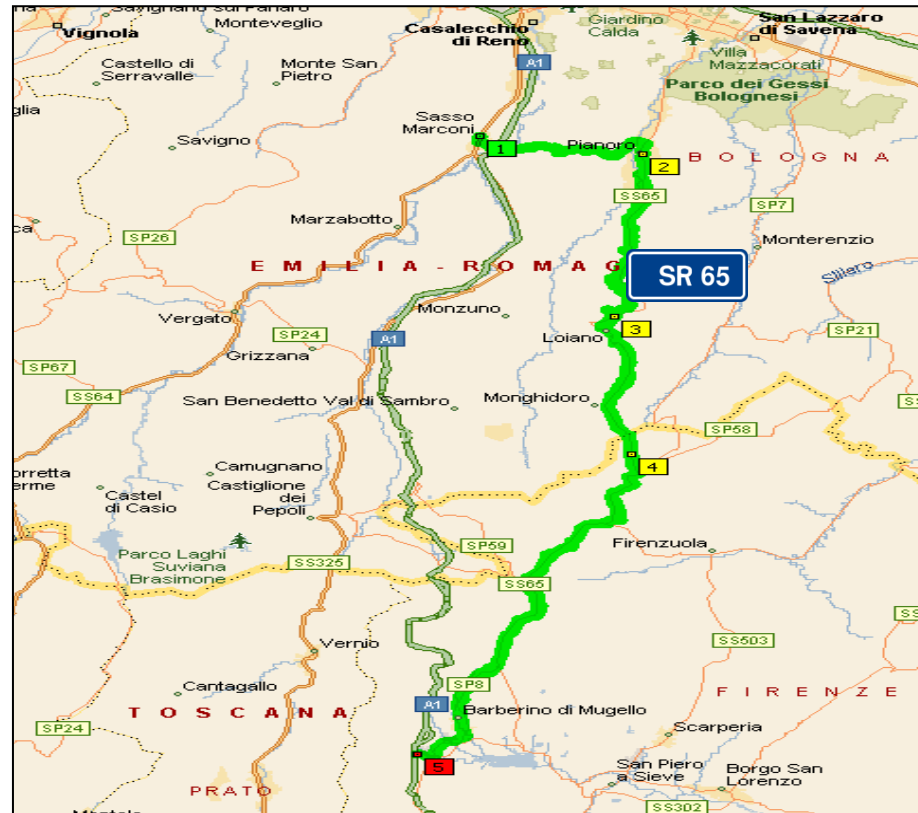
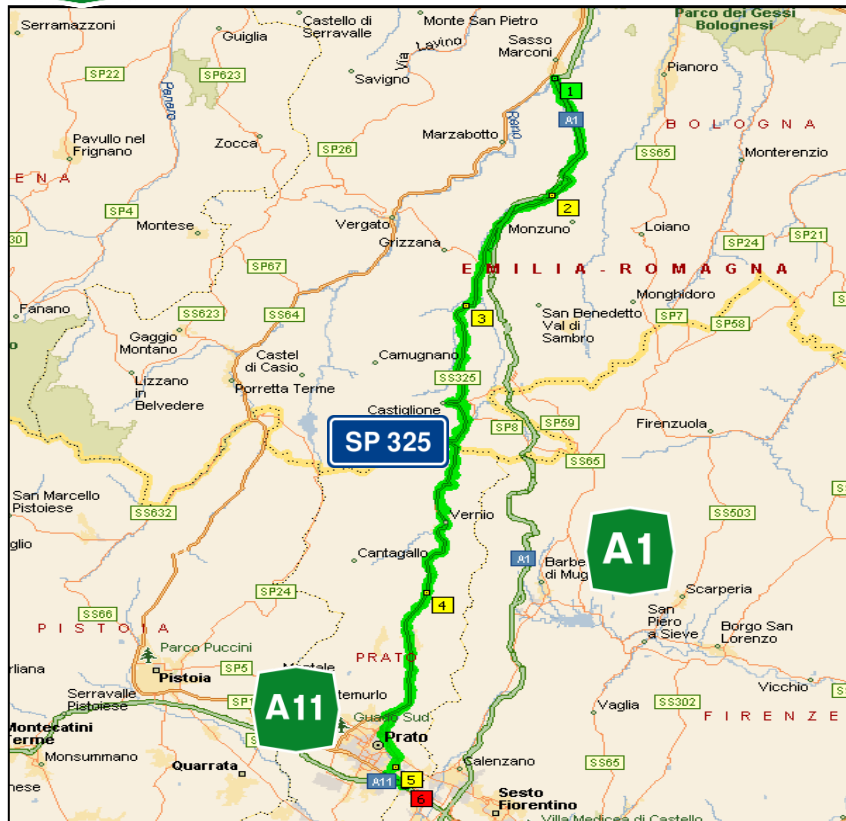
Autostrada A1 da Sasso Marconi a Barberino di Mugello





A/1 Milano - Napoli

tratto Bologna - Firenze



Percorso alternativo

**Vigilanza
Polizia Stradale**



Uscita: Sasso Marconi

Entrata: Firenze Nord 86 Km

SP 325 "di Val di Setta e Val di Bisenzio" - Vernio Vaiano - Prato - A11- Inneso A1

Percorso alternativo

**Vigilanza
Polizia Stradale**



Uscita: Sasso Marconi

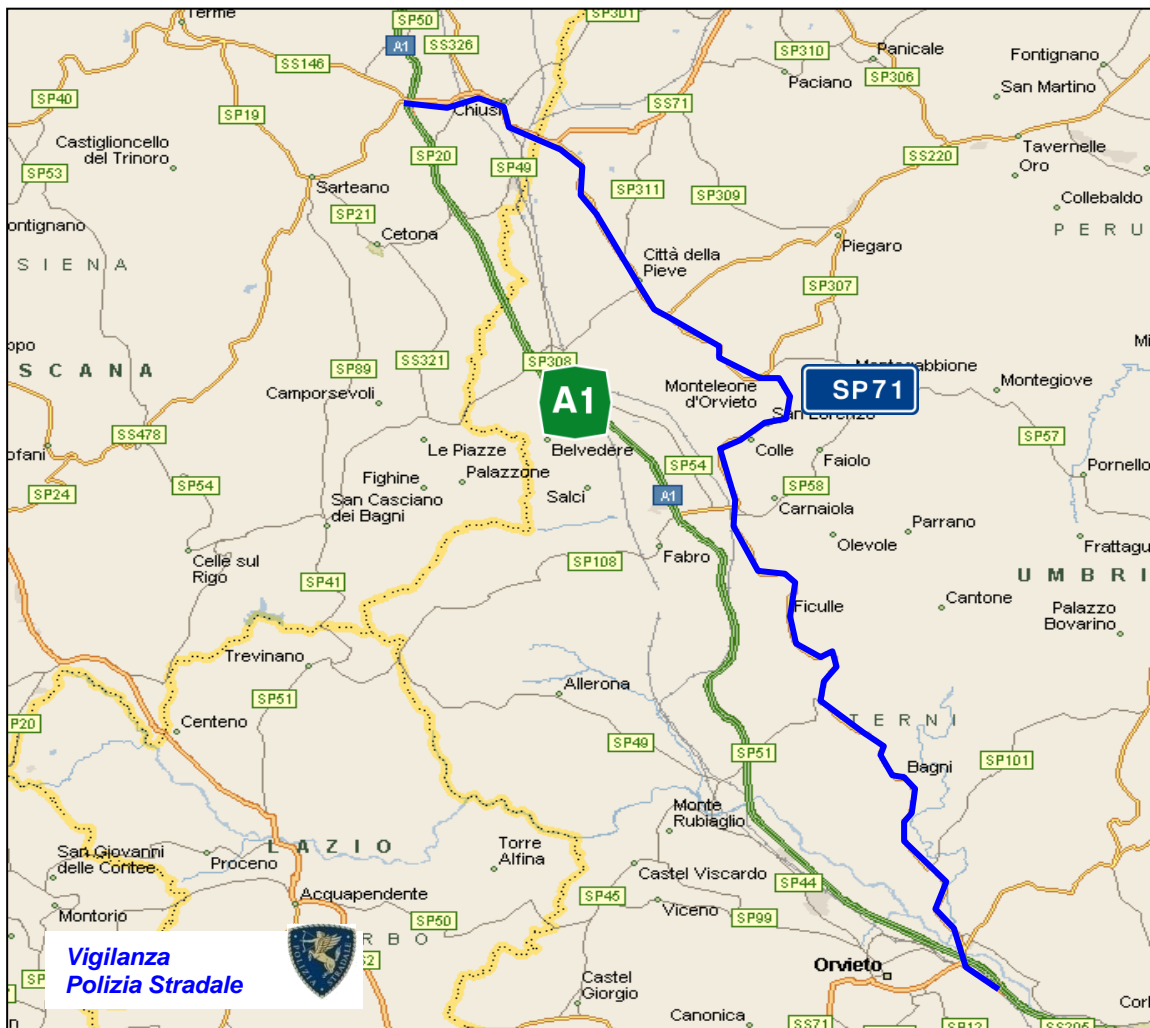
Entrata: Barberino del Mugello 75 Km

SS 64 "Porrettana" - SP "delle Ganzole" - SR65 "della Futa" - SP8 - Barberino del Mugello



A/1 Milano - Napoli

tratto Firenze - Roma

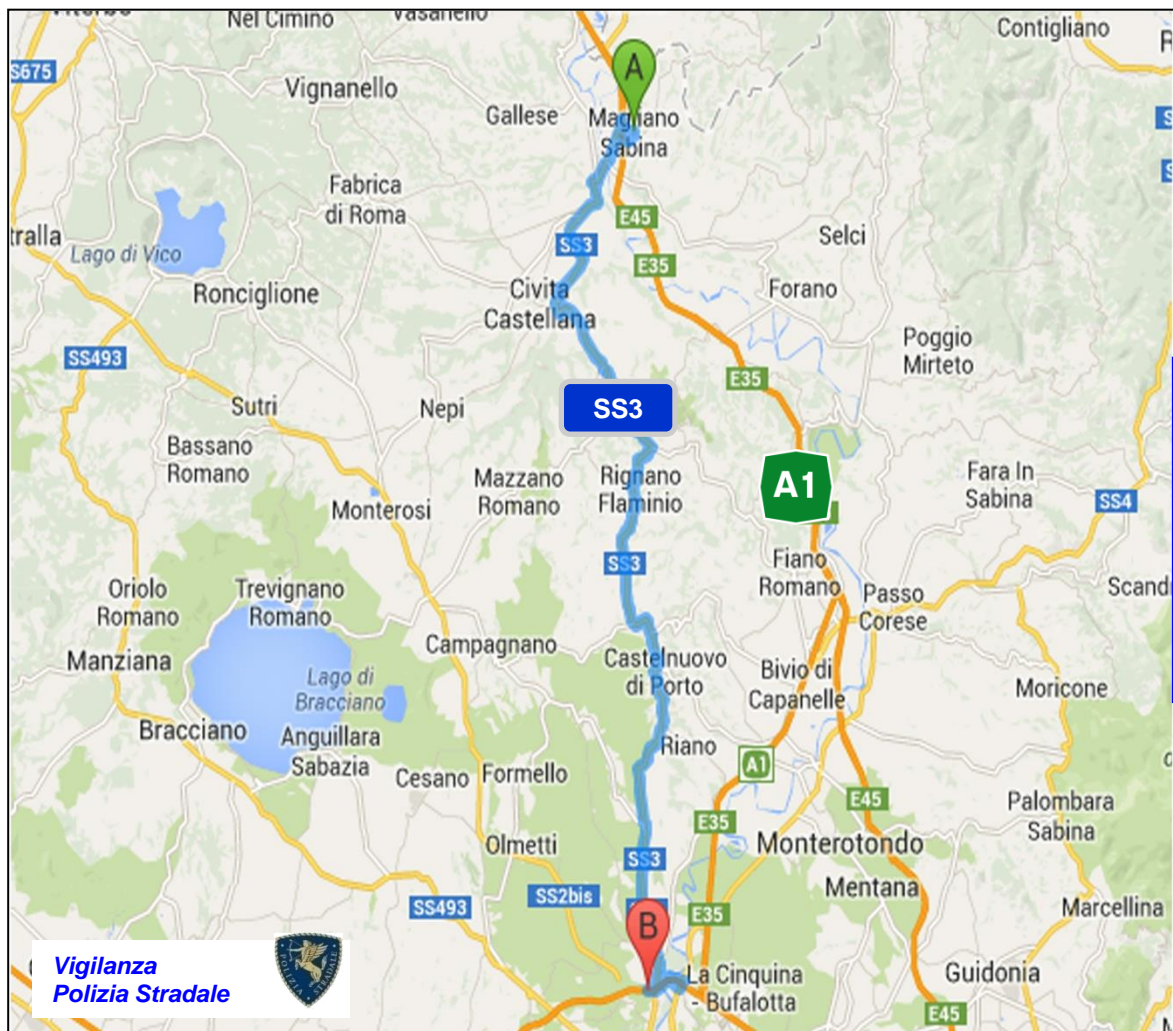


Percorso alternativo
Uscita: Chiusi
Entrata: Orvieto **51 Km**
SP146 - Chiusi -SP71-Città della Pieve - Ficulleville - Bagni - Orvieto



A/1 Milano - Napoli

tratto Magliano Sabina – Roma Nord



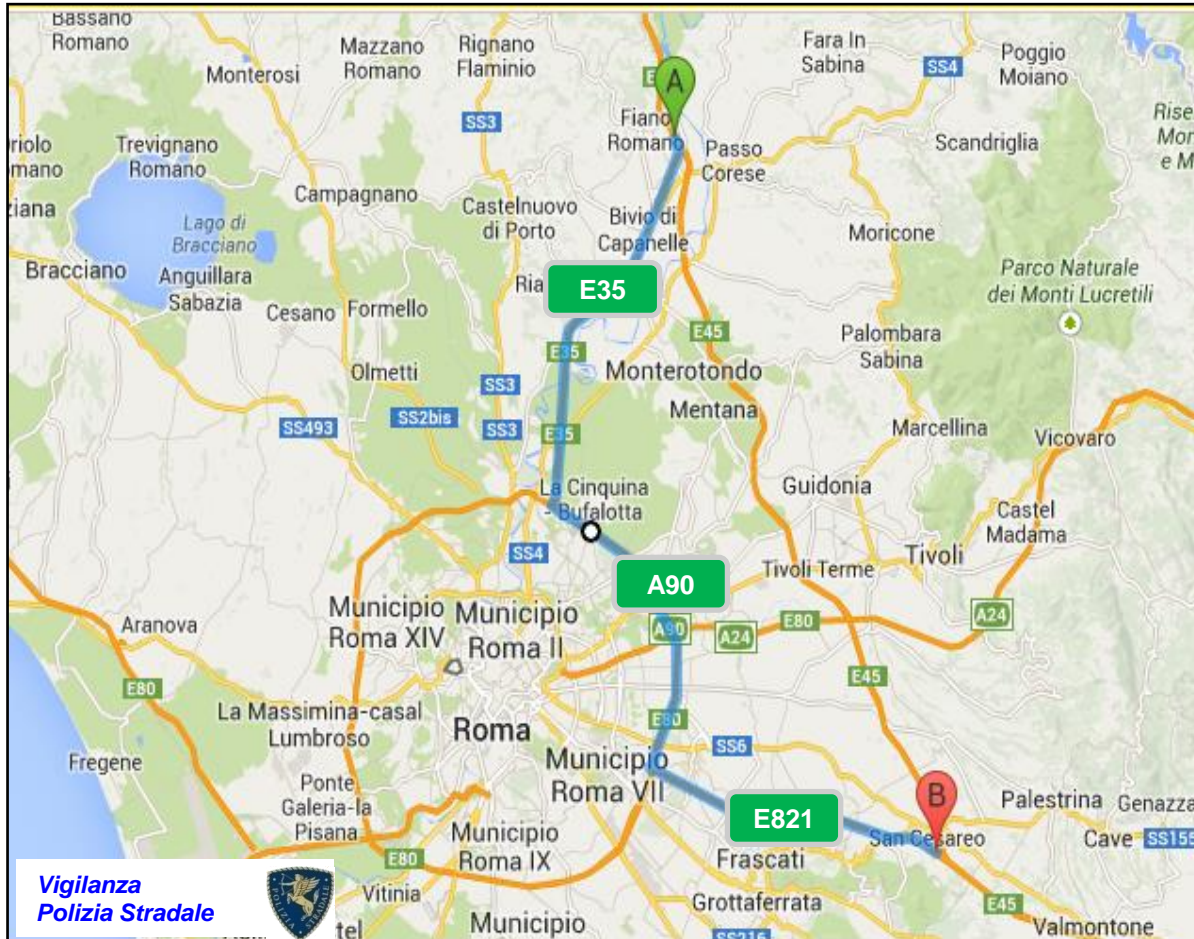
Percorso alternativo
Uscita: Magliano Sabina
Entrata: 6 "Flaminia" - A90 "Grande Raccordo Anulare" 60 Km
SS3 Flaminia – A90 G.R.A.



A1

A/1 Milano - Napoli

tratto *Diramazione 18 Roma Nord – Diramazione 19 Roma Sud (BRETELLA A1)*



Percorso alternativo

Uscita: Roma nord

Entrata: Allacciamento diramazione Roma sud

60 Km

A1 Diramazione 18 Roma nord - A90 G.R.A. – A1 Diramazione 19 Roma Sud.

**Vigilanza
Polizia Stradale**





A/1 Milano - Napoli

tratto Roma - Frosinone



Percorso Alternativo

Uscita: **18 "Casilina" - A90 "Grande Raccordo Anulare"**

Entrata: **Anagni - Fiuggi Terme 51 Km**

Vigilanza
Arma dei Carabinieri



SR6 "Casilina" - Valmontone - Colleferro - SP 17 - A1 Anagni



A/14 Bologna - Taranto

tratto **Cattolica - Ancona Nord**





A/14 **Bologna - Taranto**

tratto **Ancona Nord - San Benedetto del Tronto**



Percorso alternativo

Uscita: **Ancona Nord**

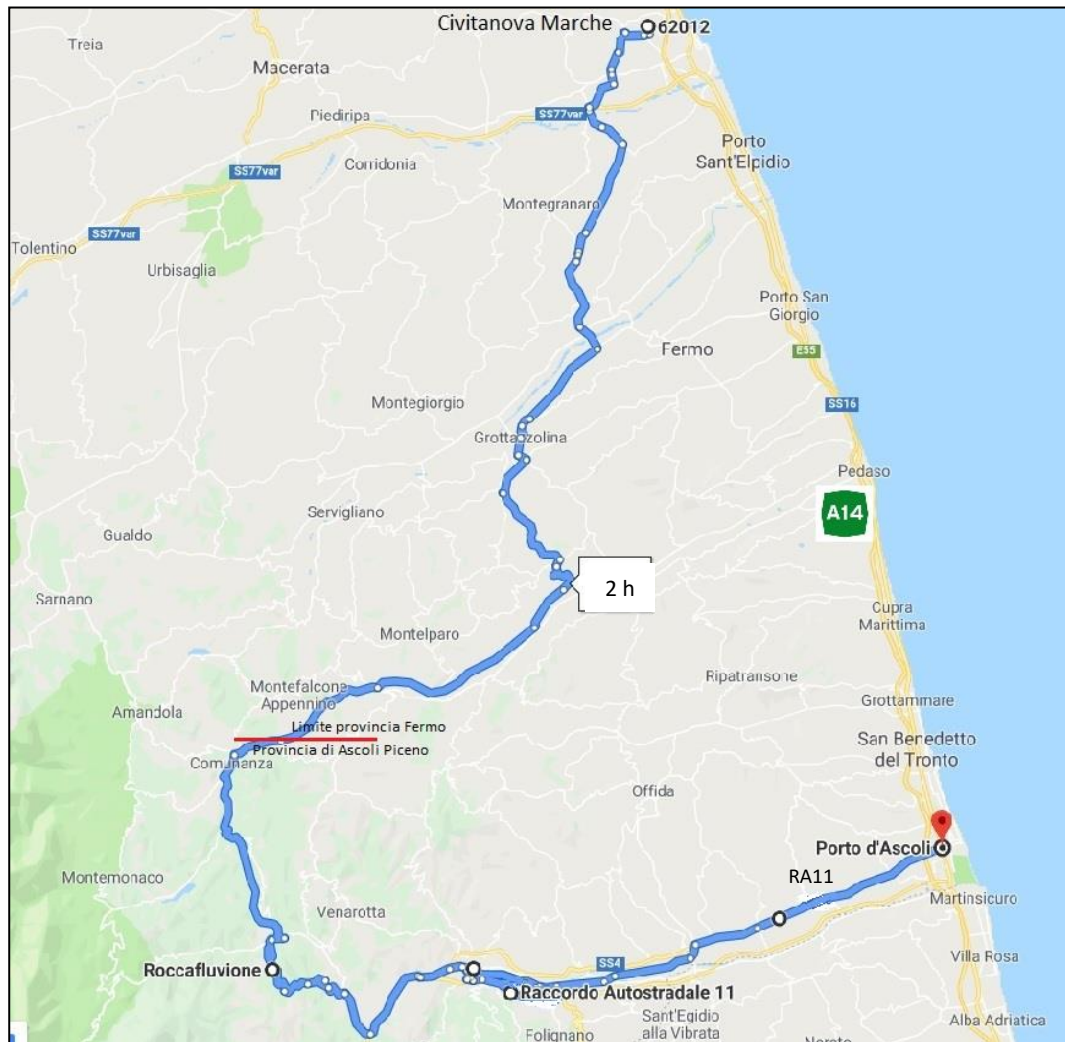
Entrata: **San Benedetto del Tronto**
95 Km

SS 16 "Adriatica" - Porto Recanati -Civitanova
Marche - Porto S.Elpidio - Porto San Giorgio -
Pedaso - San Benedetto del Tronto



A/14 Bologna - Taranto

tratto Civitanova Marche - San Benedetto del Tronto

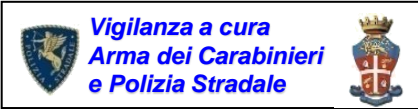


**Percorso alternativo
aggiornato 26/07/2019**

Uscita: Civitanova Marche

**Entrata: San Benedetto del Tronto
125 Km**

SS 77- Uscita Montecosaro - SP 8 Brancadoro - SP219
fino a Grottazzolina - SS210 (ex SP239) fino a
Amandola poi sulla SP 237 Comunanza, SS 4 - RA 11-
A14 Porto D'Ascoli (San Benedetto del Tronto)





A/14 Bologna - Taranto

tratto **S.Benedetto del Tronto – Termoli (Cb)** e

Centro



viceversa

percorso consigliato al traffico leggero

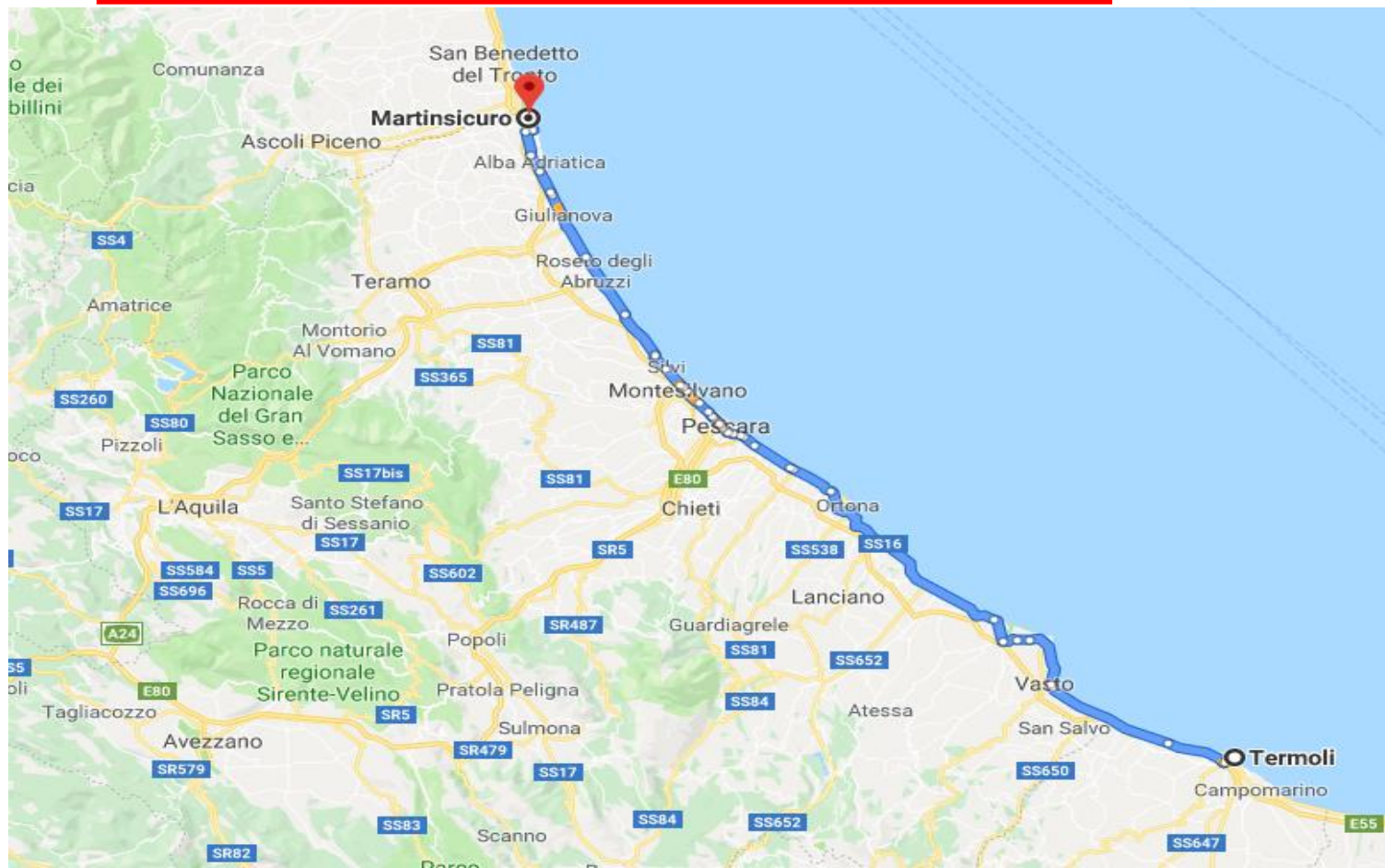
Percorso alternativo

Uscita: **S.Benedetto T.** Entrata: **Termoli**

SS. 16 "Adriatica" - Silvi – Montesilvano – SS.714 Variante Pescara – SS. 16 – Termoli



Vigilanza a cura
Polizia Stradale
Arma dei Carabinieri





A/24 Roma - Teramo

tratto Castel Madama – Carsoli e viceversa

Percorso alternativo

Uscita: Castel Madama /Vicovaro

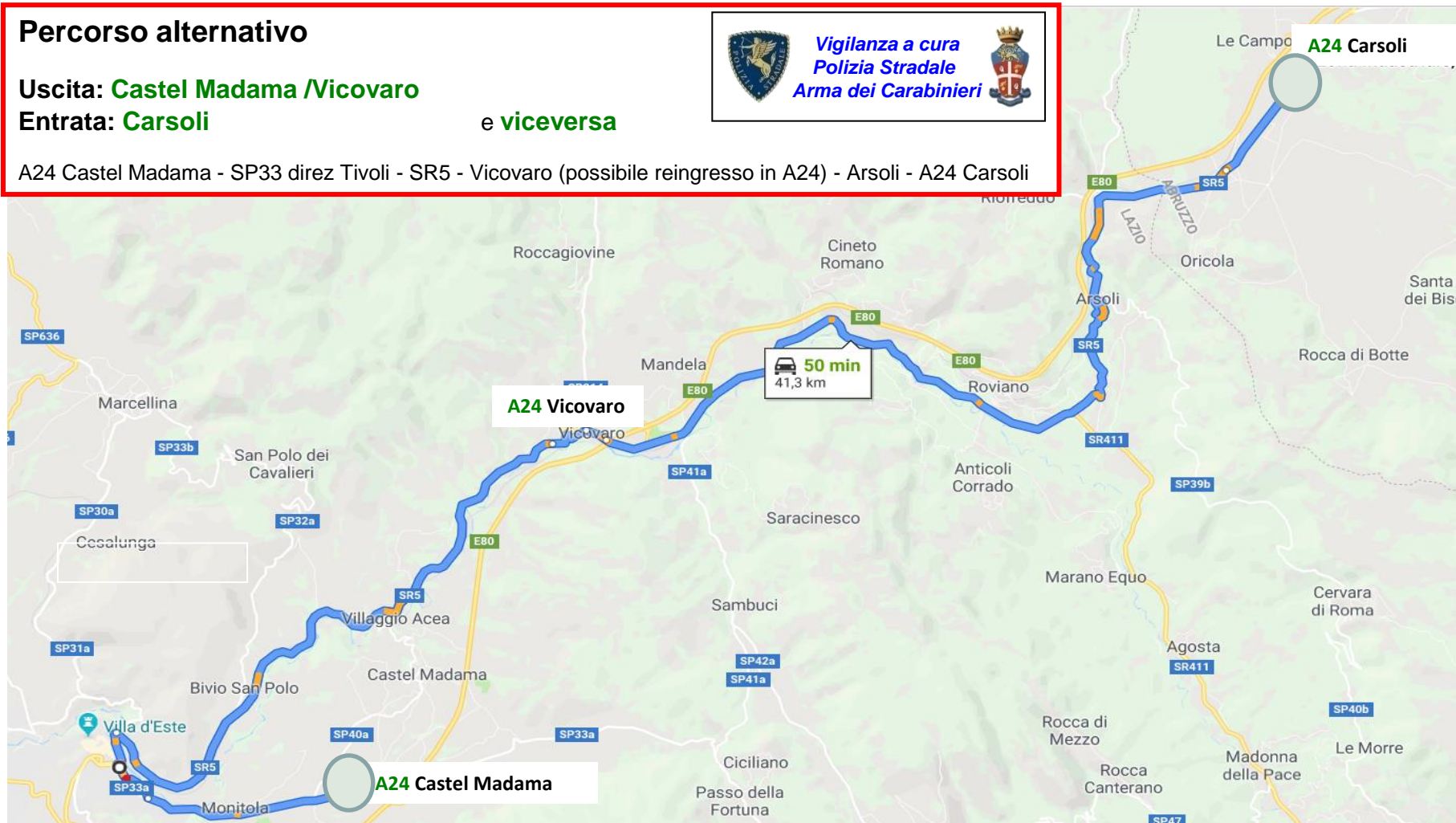
Entrata: Carsoli

e viceversa

A24 Castel Madama - SP33 direz Tivoli - SR5 - Vicovaro (possibile reingresso in A24) - Arsoli - A24 Carsoli



**Vigilanza a cura
Polizia Stradale
Arma dei Carabinieri**





A/24 Roma – Teramo



A/25 Torano - Pescara

tratto Carsoli – Magliano dei Marsi e viceversa

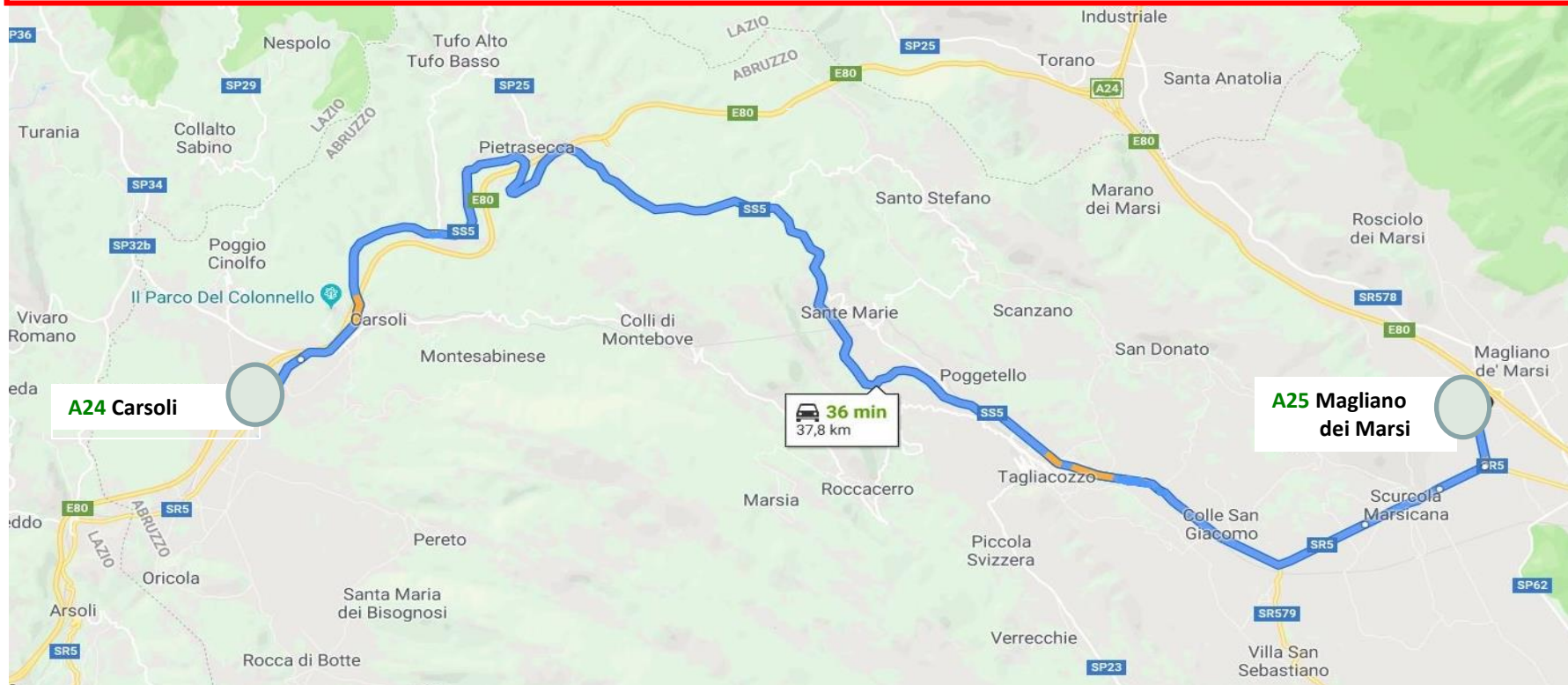
Percorso alternativo

Uscita: Carsoli Entrata: Magliano dei Marsi e viceversa

Carsoli - SS5 direz Tagliacozzo – Scurcola Marsicana – A25 Magliano dei Marsi direz Pescara/ Roma/Teramo.




**Vigilanza a cura
Polizia Stradale
Arma dei Carabinieri**





A/24 Roma - Teramo
tratto Valle del Salto – L'Aquila ovest e viceversa



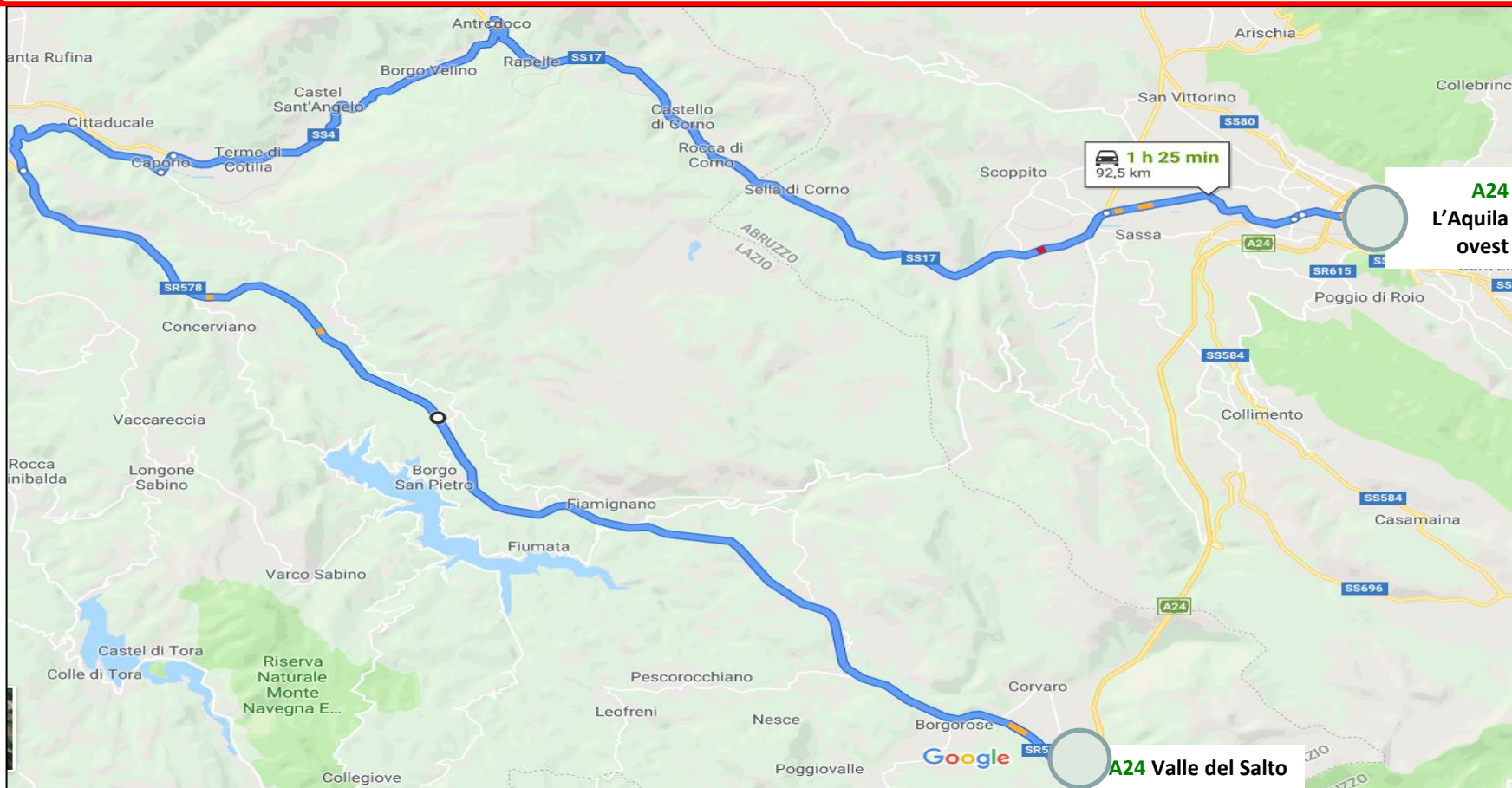
Percorso alternativo

Uscita: Valle del Salto Entrata: L'Aquila ovest e viceversa

A24 Valle del Salto - SR 578 direz Rieti - SS4 direz. Antrodoco - Antrodoco - SS17 direz L'Aquila – Sella di Corno – A24 L'Aquila ovest



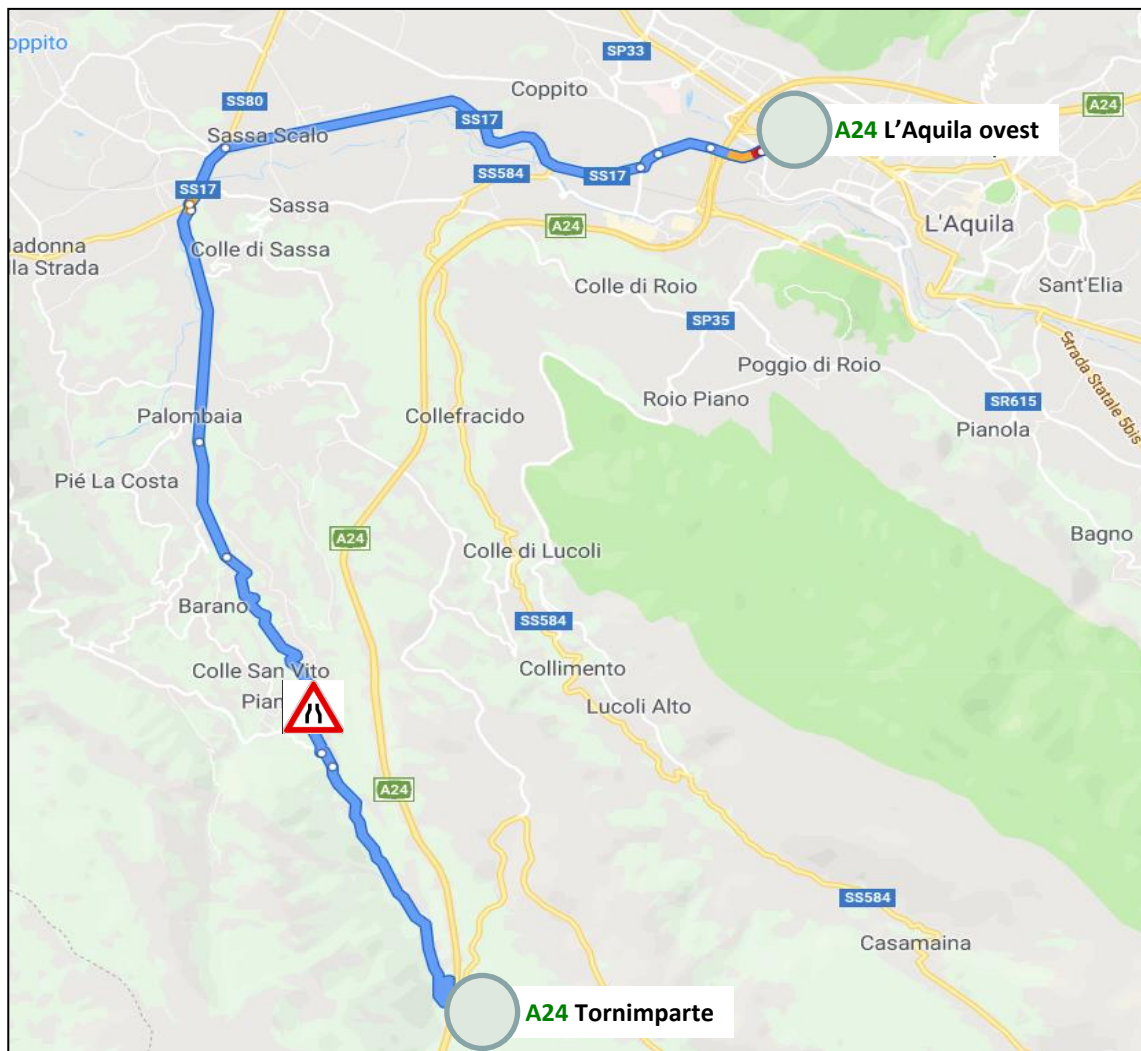
Vigilanza a cura
 Polizia Stradale
 Arma dei Carabinieri



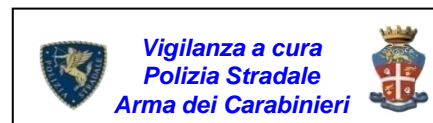


A/24 Roma – Teramo

tratto *Tornimparte – L'Aquila ovest e viceversa**



Percorso alternativo



Uscita: Tornimparte
Entrata: L'Aquila ovest

***Solo in una direzione di marcia, la viabilità alternativa non sostiene il transito di entrambe le direzioni**

A24 Tornimparte - SS696 direz Tornimparte – Villagrande (*strettoia*) - Palombaia - SS17 direz L'Aquila - A24 L'Aquila ovest



A/24 Roma - Teramo

tratto **L'Aquila – barriera Basciano/Teramo e viceversa**

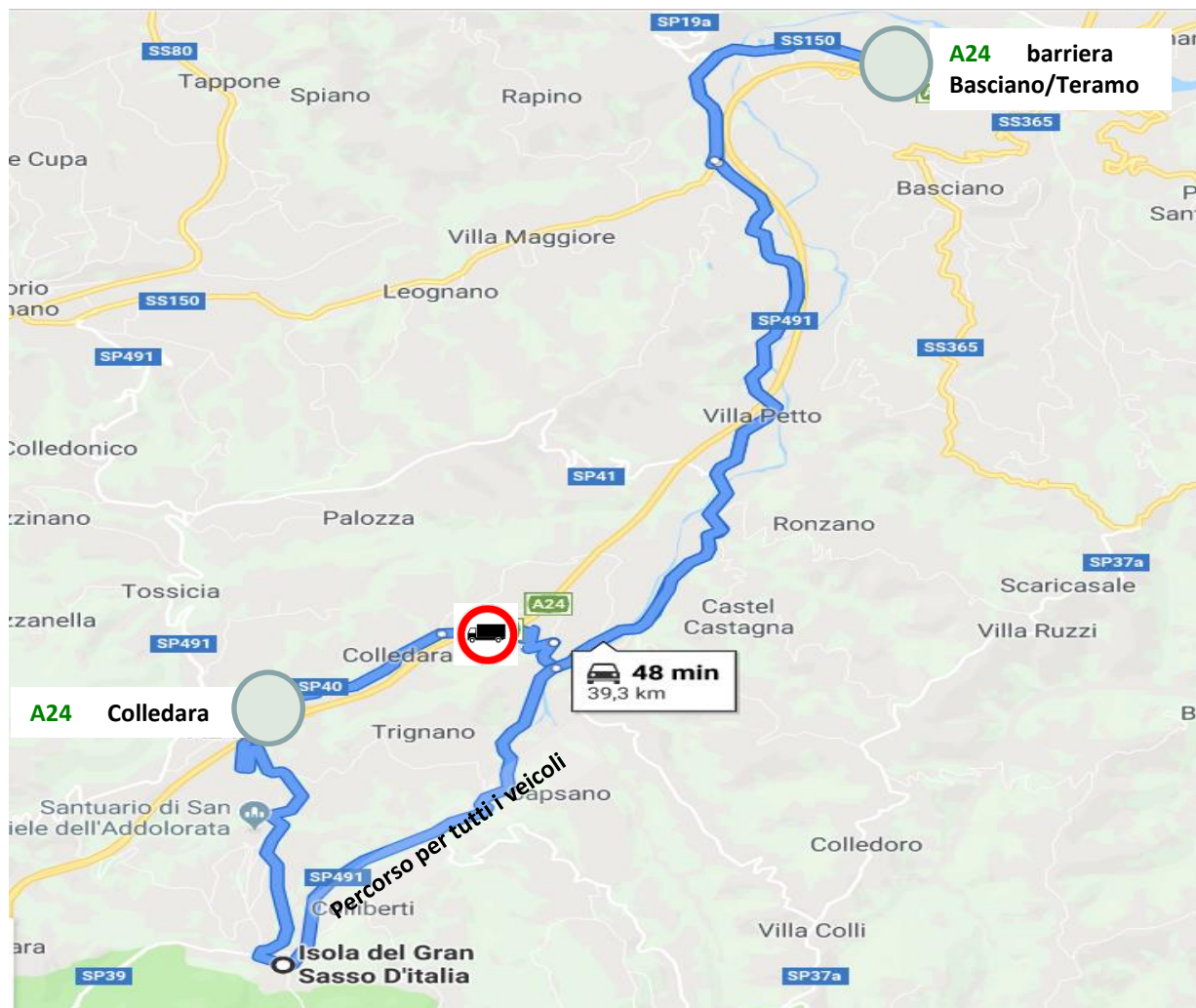
percorso consigliato per il solo traffico leggero





A/24 Roma - Teramo

tratto **Colledara – Basciano/Teramo e viceversa**



Percorso alternativo



Uscita: **Colledara**

Entrata: **barriera Basciano/Te ramo**

e **viceversa**

Per i mezzi >3,5t (via Isola del Gran Sasso)

A24 Colledara – SP491 direz Isola del Gran Sasso – SS150 direz Teramo
A24 Basciano.

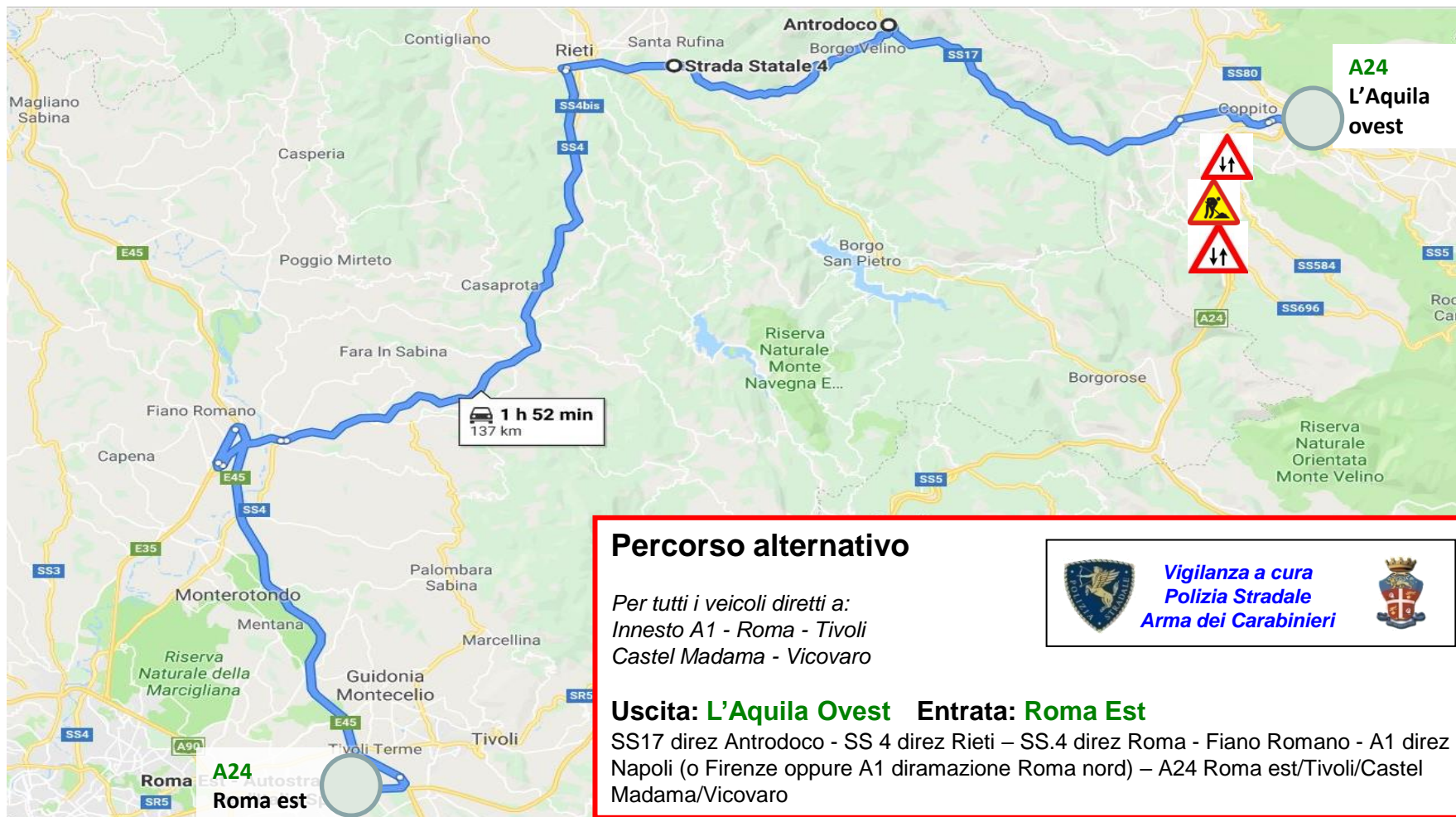
Per i soli veicoli leggeri (via Colledara)

A24 Colledara – SP40 direz Colledara
Colledara- SS150 direz Teramo
A24 Basciano



A/24 Teramo - Roma
tratto L'Aquila ovest – Roma est, direzione Roma

A24 Tra **L'Aquila ovest e Valle del Salto** lavori cui consegue, in alcuni tratti, doppio senso di circolazione su unica carreggiata



Percorso alternativo

Per tutti i veicoli diretti a:
 Innesto A1 - Roma - Tivoli
 Castel Madama - Vicovaro

**Vigilanza a cura
 Polizia Stradale
 Arma dei Carabinieri**

Uscita: L'Aquila Ovest Entrata: Roma Est

SS17 direz Antrodoco - SS 4 direz Rieti – SS.4 direz Roma - Fiano Romano - A1 direz Napoli (o Firenze oppure A1 diramazione Roma nord) – A24 Roma est/Tivoli/Castel Madama/Vicovaro



A/25 Torano - Pescara
tratto *Celano – Pratola Peligna e viceversa*

consigliato ai soli veicoli leggeri

Percorso alternativo

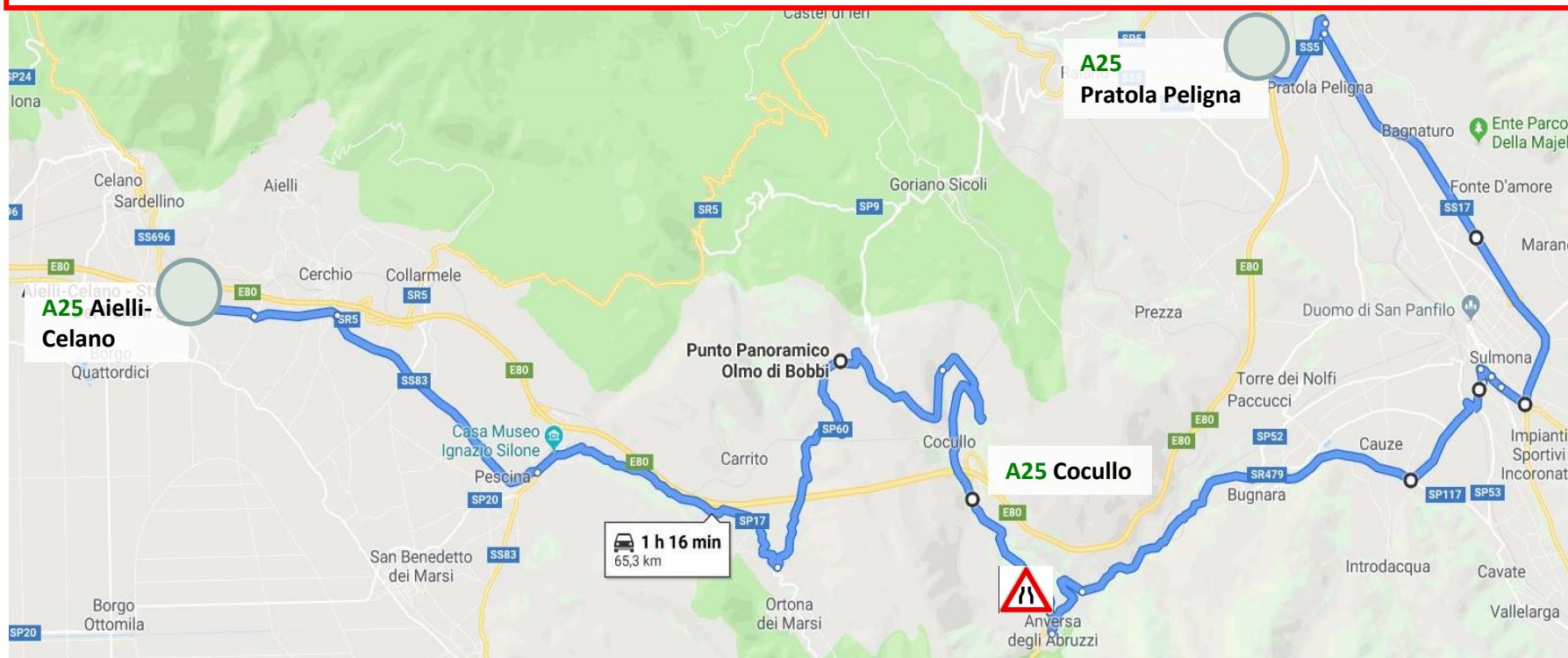
Uscita: Celano **Entrata: Cocullo / Pratola Peligna** e **viceversa**

(Uscita Pescara  interdetta ai mezzi sup 7,5t)

Da A25 Celano - SR5-SS83 direz Pescara – SP17 direz Rivoli – SP60 direz Cocullo – (possibile reingresso in A25) SR479 direz Sulmona – Anversa degli Abruzzi (**strettoia**) - Sulmona: via Circonvallazione Occidentale, svolta a destra - viale G. Mazzini, svolta a sinistra via Montesanto, svolta a sinistra - SS17 direz L'Aquila – SS5 direz. A25 Pratola Peligna



**Vigilanza a cura
 Polizia Stradale
 Arma dei Carabinieri**







A/25 Torano - Pescara
tratto *Celano – Pratola Peligna e viceversa*

Percorso alternativo

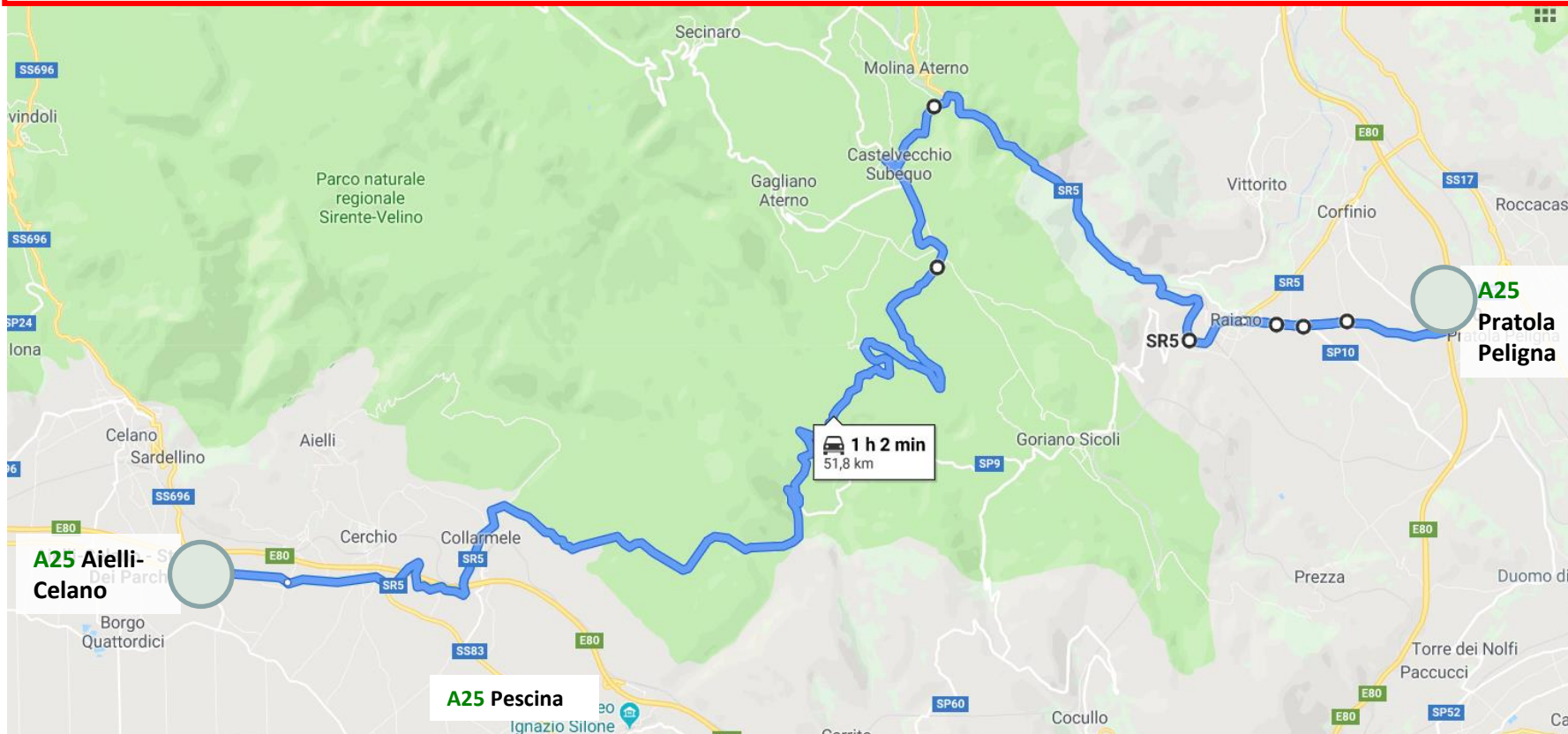
Uscita: Celano/Pescina **Entrata: Pratola Peligna e viceversa**
 (Uscita Pescara  interdetta ai mezzi sup 7,5t)



**Vigilanza a cura
 Polizia Stradale
 Arma dei Carabinieri**



Da A25 Celano - SR5 direz. Collaramele – Castel di Ieri - Castelvecchio Subequo – Raiano – Pratola Peligna – A25 Pratola Peligna.





A/25 Torano - Pescara
tratto *Pratola Peligna – Chieti/Pescara e viceversa*



Percorso alternativo



*Vigilanza a cura
 Polizia Stradale
 Arma dei Carabinieri*



Uscita*: **Pratola Peligna**
Entrata*: **Chieti /Pescara (via Racc. Aut.le 12)**
e viceversa

A25 Pratola Peligna - SS17 - SR5 (SS5) direz Chieti-Pescara - A25 Chieti/Pescara - per/da Pescara: Racc. Aut.le 12.

** Possibile reingresso nei caselli intermedi A25: Torre de' Passeri – Scafa – Manoppello*