



NORD

A1 – A4 – A5 - A6 - A7 - A8 - A9 – A32 - A35
A36 - A57 - A58 – A59 - A60- A10 - A12 - A13 - A14 - A15
A21 - A22 - A23 – A26 - A27 - A28 – A34

Nodo di Bologna

CENTRO

A1 - A11 - A12 - A14 - A24 – A25 - A90 “GRA”

Sud e Isole

A1 – A2 - A3 - A14 - A16
A18 - A19 - A20 - A29 - A30





A/10 Genova - Ventimiglia

tratto **Ventimiglia - Savona - Genova**

Percorso alternativo

Vigilanza
Polizia Stradale



Uscita: **Savona**

Entrata : **Genova Prà** 36,8 km

SS1 "Aurelia"-Celle Ligure-Varazze-Arenzano-Genova Prà



Percorso alternativo

Vigilanza
Arma dei Carabinieri



Uscita : **Ventimiglia**

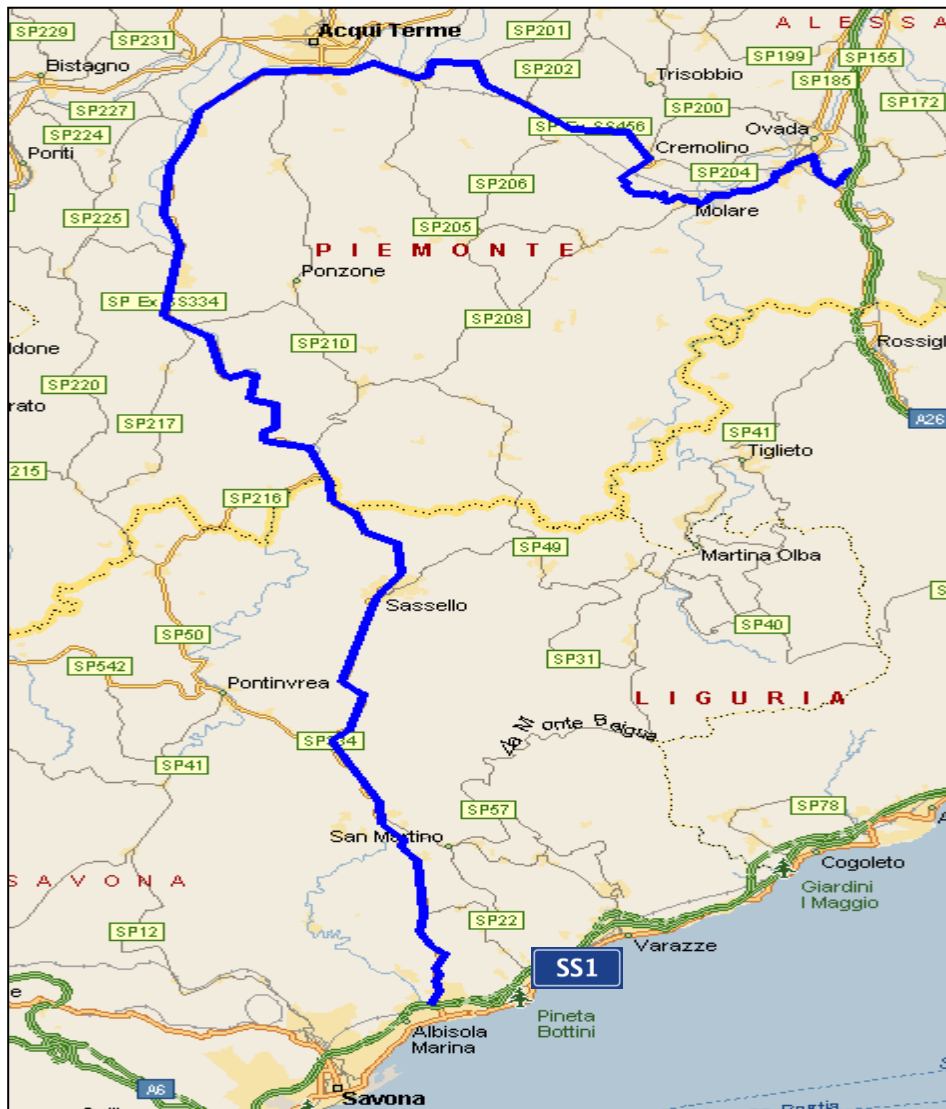
Entrata: **Savona** 118,7 km

SS1 "Aurelia"-Bordighera-Sanremo-Imperia-Diano Marina - Alassio-Finale Ligure-Savona



A/10 Genova - Ventimiglia

tratto **Ventimiglia - Savona - Genova**



Vigilanza
Arma dei Carabinieri



Percorso alternativo

Uscita: **A10 Albisola**

Entrata: **A26 Ovada**

74 km

SP334 – Sassello – Acqui Terme – SS 456 - Ovada



Percorso alternativo *Vigilanza Arma dei Carabinieri* 

Uscita: **A5 Pont Saint Martin**

Entrata: **SS26 dir Courmayeur – T1 86 km**

SS26 – Pont Saint Martin – Pré S. Didier – SS26 dir Courmayeur – T1

A5

A/5 Torino – Aosta – Monte Bianco

tratto **Torino – Quincinetto**



Percorso alternativo

 **Vigilanza
Polizia Stradale
Arma dei Carabinieri** 

Uscita : Torino
Entrata: Quincinetto 53 km

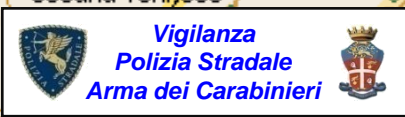
SR.11 "Padana Superiore"- Torino – Chivasso
SS.26 "della Valle d'Aosta"- Chivasso – Ivrea – Quincinetto



A/32 Torino - Bardonecchia

tratto **Torino – Susa - Bardonecchia**

Percorso alternativo
Uscita: Susa
Entrata : Bardonecchia 38,2 km
 SS.24 "del Monginevro" - Susa – Oulx
 SS.335 "di Bardonecchia" - Oulx – Bardonecchia "



Percorso alternativo
Uscita : Torino
Entrata: Susa 34,8 km
 SSP.24 "del Monginevro" - Torino – Alpignano – Bussoleno – Susa
 SS.25 "del Moncenisio" - Torino – Avigliana – Bussoleno – Susa



A/6 Torino - Savona


tratto **Millesimo - Savona**





A/6 Torino - Savona

tratto Ceva - Savona



Vigilanza Arma dei Carabinieri



Percorso alternativo

Uscita: A6 Ceva
Entrata: A10 Finale Ligure Km 65

Ceva- SP 450- Millesimo- SP51- Caragna- Calizzano- SP450 Finale Ligure

Percorso alternativo

Uscita: A6 Ceva
Entrata: A10 Finale Ligure Km 51

Ceva- SS. 28 –Bagnasco- SP490 – SP51- Caragna- Calizzano- SP450- Finale Ligure (divieto ai veicoli sup. a 12 mt. tra Melogno e Finale L.)

Percorso alternativo

Uscita: A6 Ceva
Entrata: A10 Albenga Km 56

Ceva- SS. 28 –Garessio- SS. 582- Erli- Zuccarello-Albenga (divieto di transito dal km 15+673 al km.22+950 ai mezzi superiori alle 7,5t, dal 06/06/2021 fino alle ore 22:00 del 21/12/2021)

Percorso alternativo

Uscita: A6 Ceva
Entrata: A10 Imperia Km 78

Ceva- SS. 28 –Garessio –Ormea-Ponte di Nava-Pieve di Teco-Sarola-Imperia

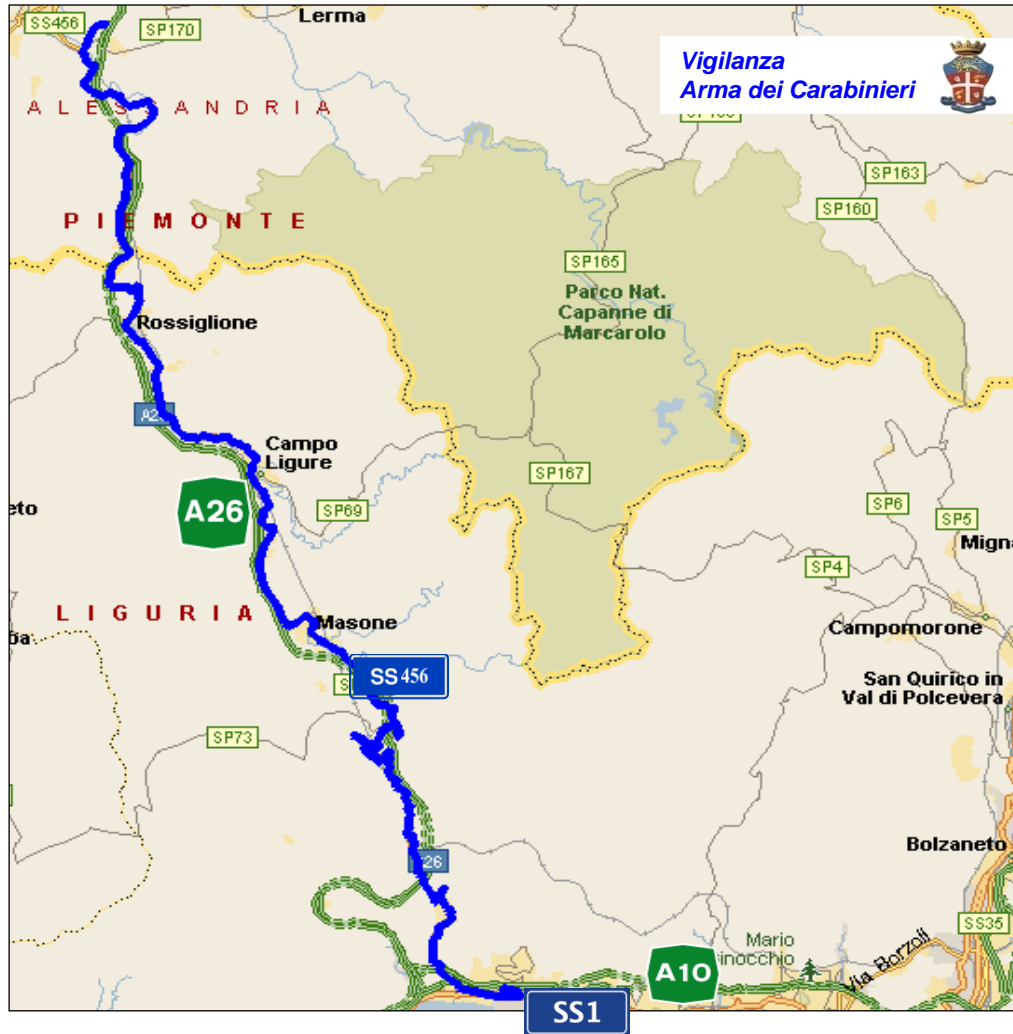
Vigilanza Polizia Stradale





A/26 Genova Prà - Gravellona Toce

tratto **Ovada - Genova Prà**



Percorso alternativo

Uscita : **A26 Ovada**
 Entrata: **A10 Genova Prà** **36.7 km**

SP170 - SS456 "del Turchino" - Rossiglione - Masone
 Roverazza - SS1 "Via Aurelia" - Genova Prà



A12

A/12 Genova - Roma

tratto **Genova - Lavagna - Sestri Levante**



Percorso alternativo *Vigilanza Arma dei Carabinieri*
 Uscita: **Lavagna** Entrata: **Genova** 51,5 km
 SP225 - SS45

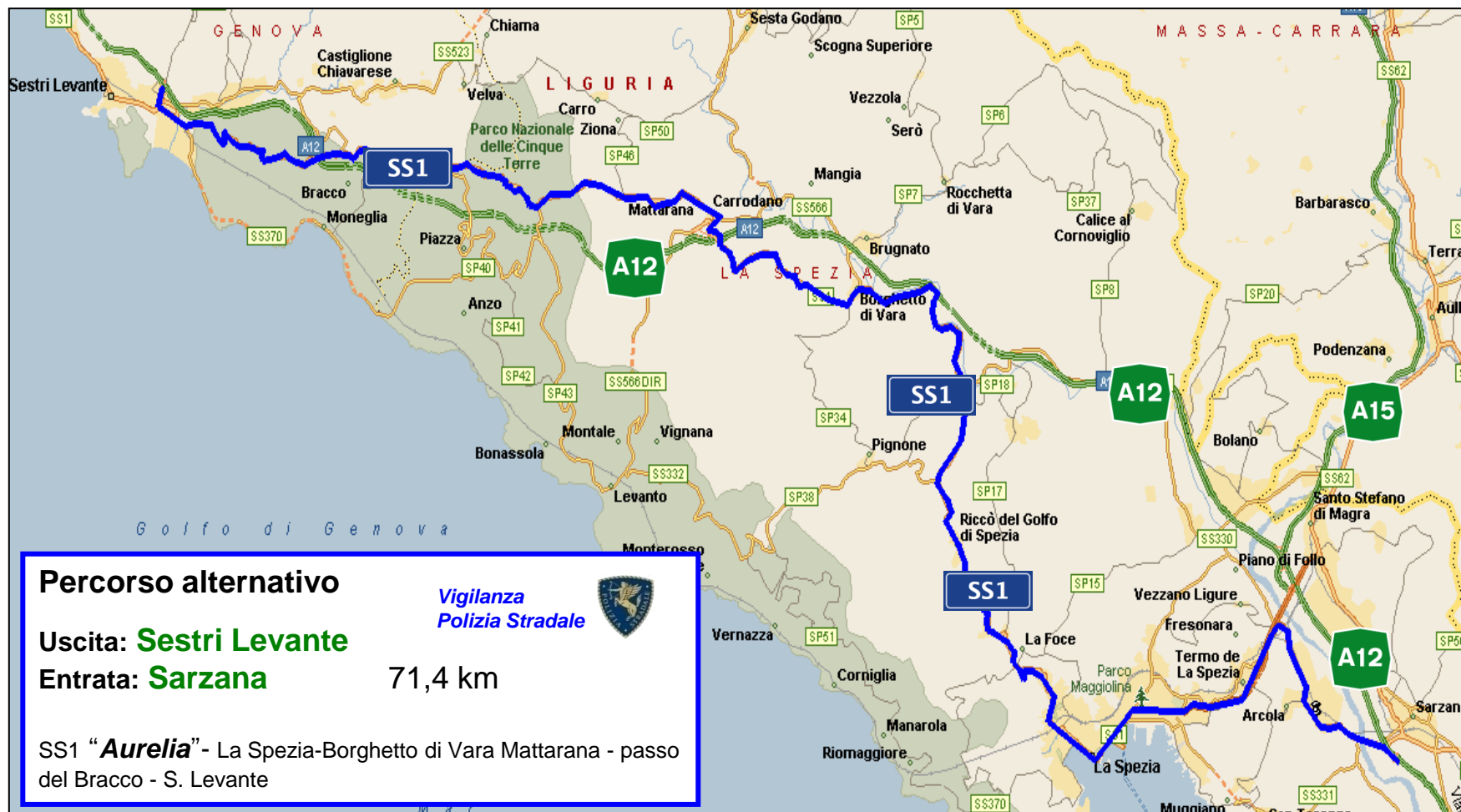
Percorso alternativo *Vigilanza Polizia Stradale*
 Uscita: **Sestri Levante**
 Entrata: **Genova Ovest** 67,7 km
 SS1 "Aurelia" - Chiavari - Bogliasco - Via al Molo Giano - Piazzale della Camionale



A/12 Genova - Roma

tratto

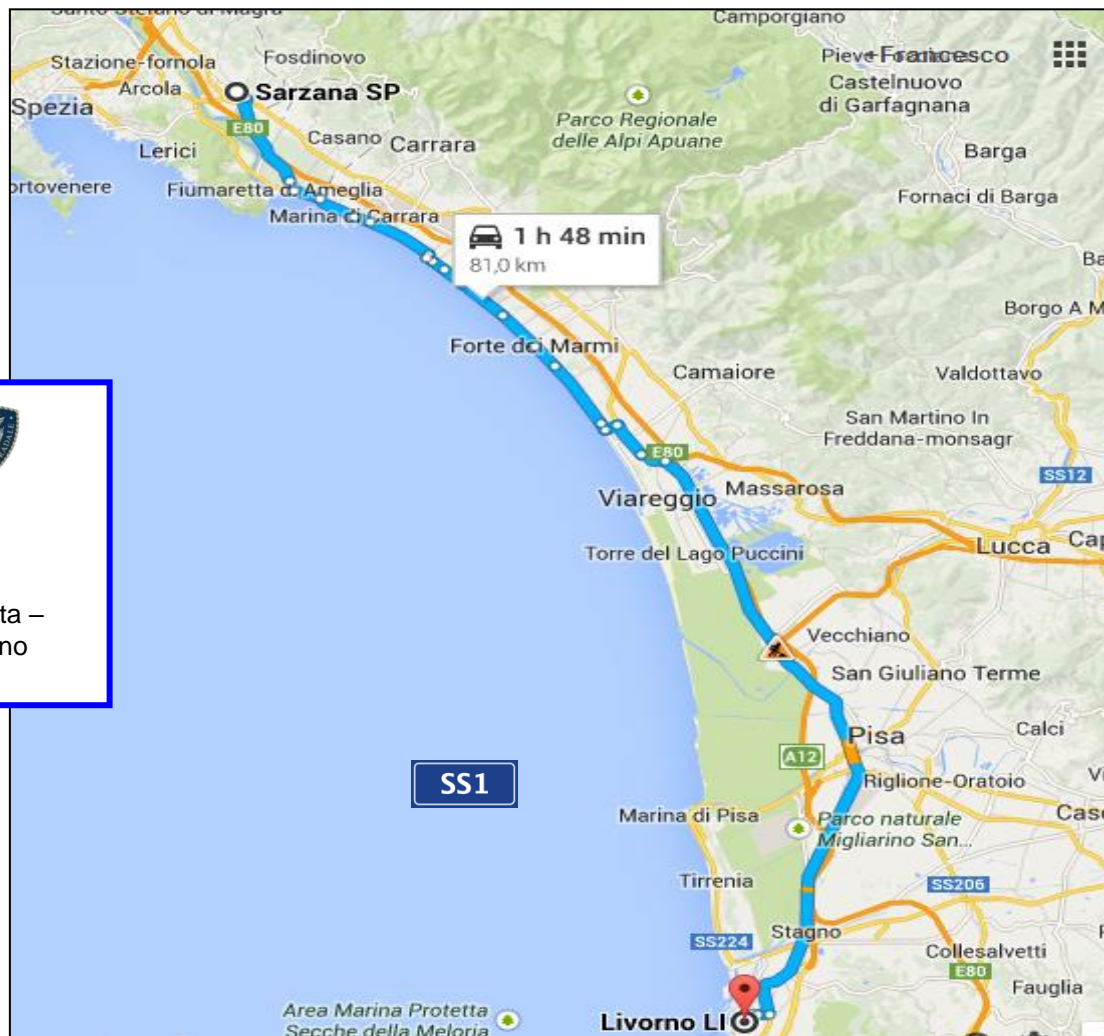
Sestri Levante - Sarzana





A/12 Genova - Roma

tratto **Sarzana - Livorno**



Percorso alternativo

Vigilanza
Polizia Stradale



Uscita: **SARZANA**

Entrata: **LIVORNO**

79 km

SS.1 "AURELIA" Sarzana – Carrara - Massa – Pietrasanta – Viareggio - Vecchiano (PI) - Pisa - Livorno

SS1



A/12 Genova - Roma

tratto

Livorno - Rosignano

Percorso alternativo

Uscita: **Livorno**

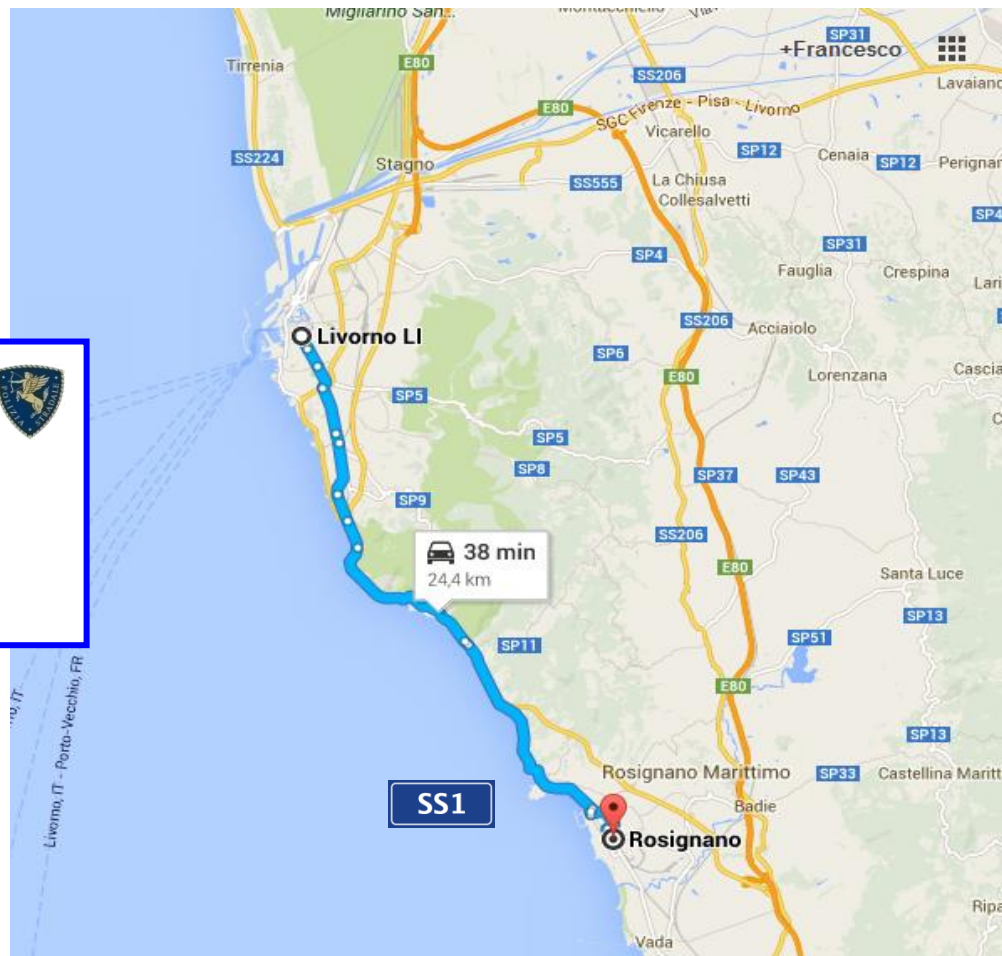
Entrata: **Rosignano**

*Vigilanza
Polizia Statale
Carabinieri
Polizia Municipale*



29 km

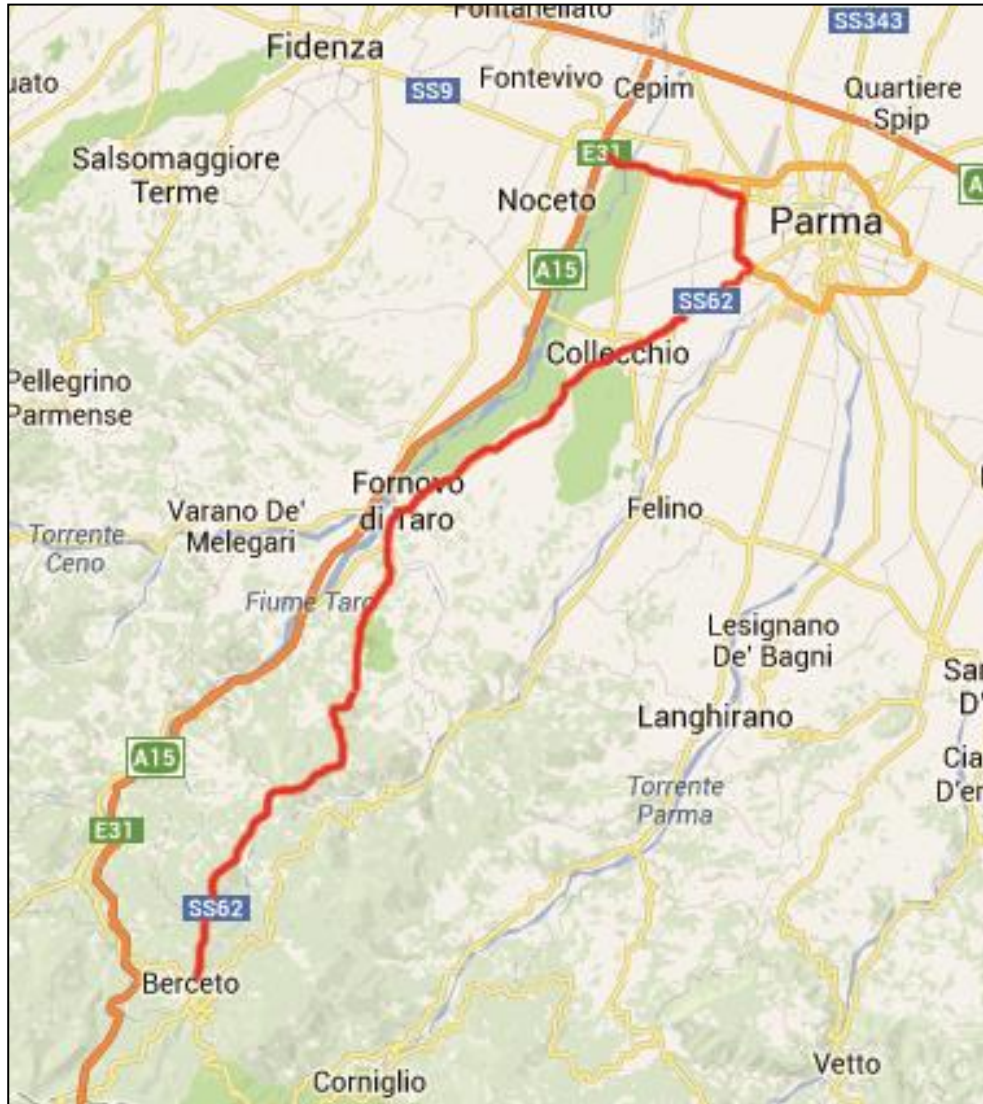
SS1 Aurelia da Livorno a Rosignano Marittimo





A/15 Parma – La Spezia

tratto **Parma - Berceto**



Percorso alternativo

Uscita : **A15 Parma Ovest**

Entrata: **A15 Berceto** 74 km

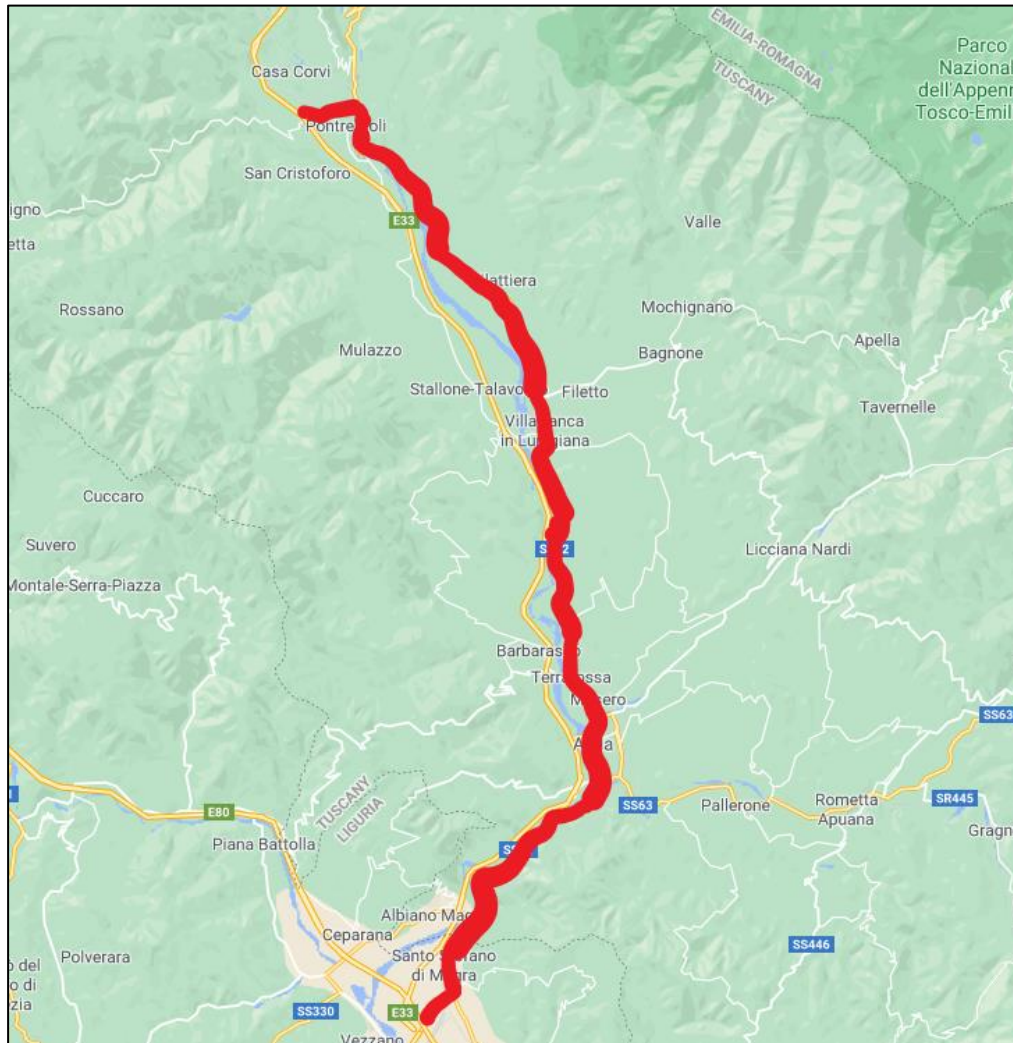
SS9 – Tangenziale Ovest di Parma – SS62

Collecchio – Forno Taro - Berceto



A/15 Parma – La Spezia

tratto **Pontremoli – S.Stefano di Magra**



Percorso alternativo

Uscita : A15 Pontremoli

Entrata: A15 S.Stefano

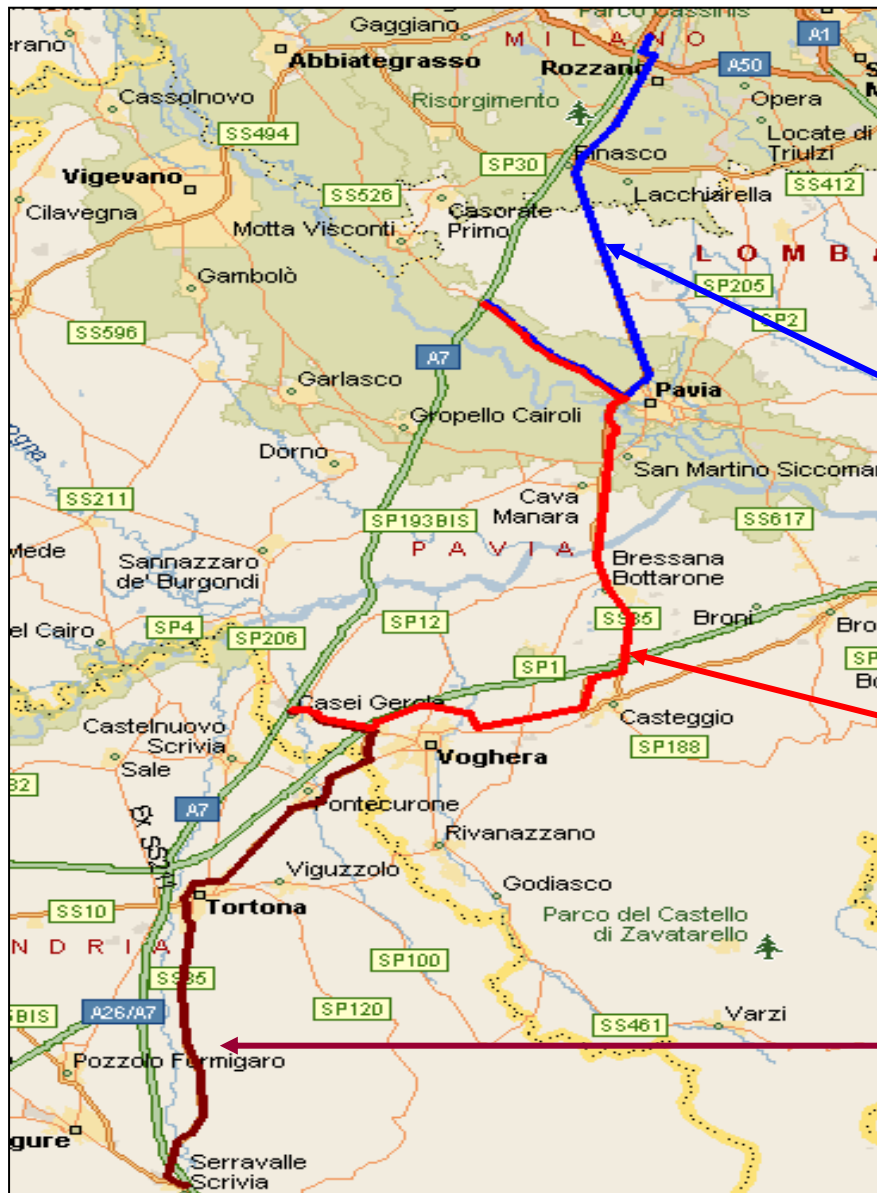
30 km

SP 31 – via Carità del lavoro - via Pala – SS62 – A15



A/7 Milano - Genova

tratto **Milano - Serravalle Scrivia**



Percorso alternativo

Vigilanza
Polizia Stradale 

Uscita: **Milano-Assago**

Entrata: **Bereguardo**

Km 35

SS35 - Binasco-Pavia

Percorso alternativo

Vigilanza
Arma dei Carabinieri 

Uscita: **Bereguardo**

Entrata: **Casei Gerola Km 50**

Pavia-Voghera-Casei Gerola

Percorso alternativo

Vigilanza
Polizia Stradale 

Uscita: **Casei Gerola**

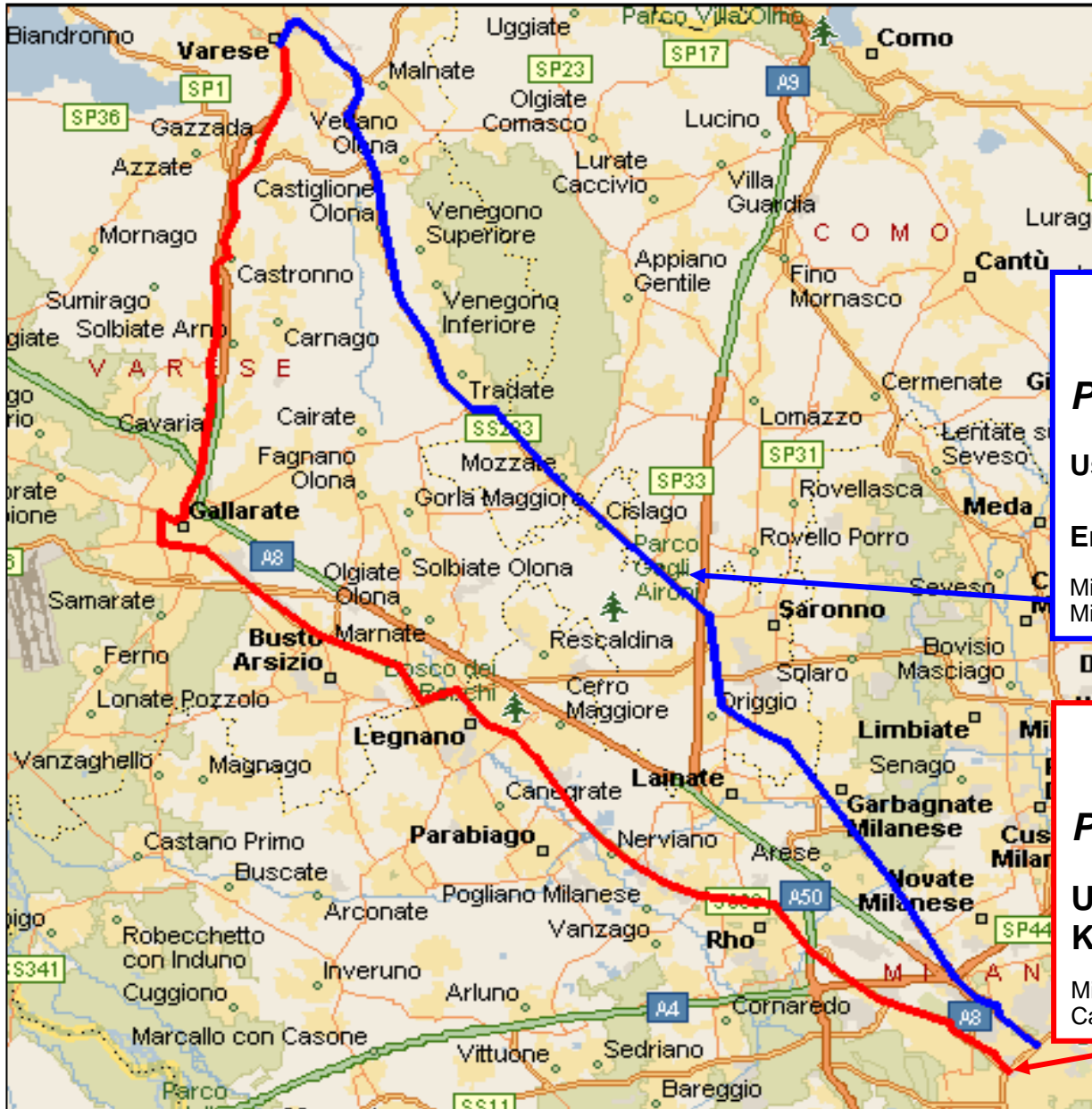
Entrata: **Serravalle Scrivia Km 42**

Km 42

Casei Gerola-Voghera-Tortona-Serravalle Scrivia



A/8 Milano - Varese



**Vigilanza
Polizia Stradale**



Percorso alternativo

Uscita: Milano

Entrata: Varese Km 50

Milano - SS233 - Bollate - Arese - Garbagnate Milanese - Tradate - Castiglione Olona - Varese

**Vigilanza
Arma dei Carabinieri**



Percorso alternativo

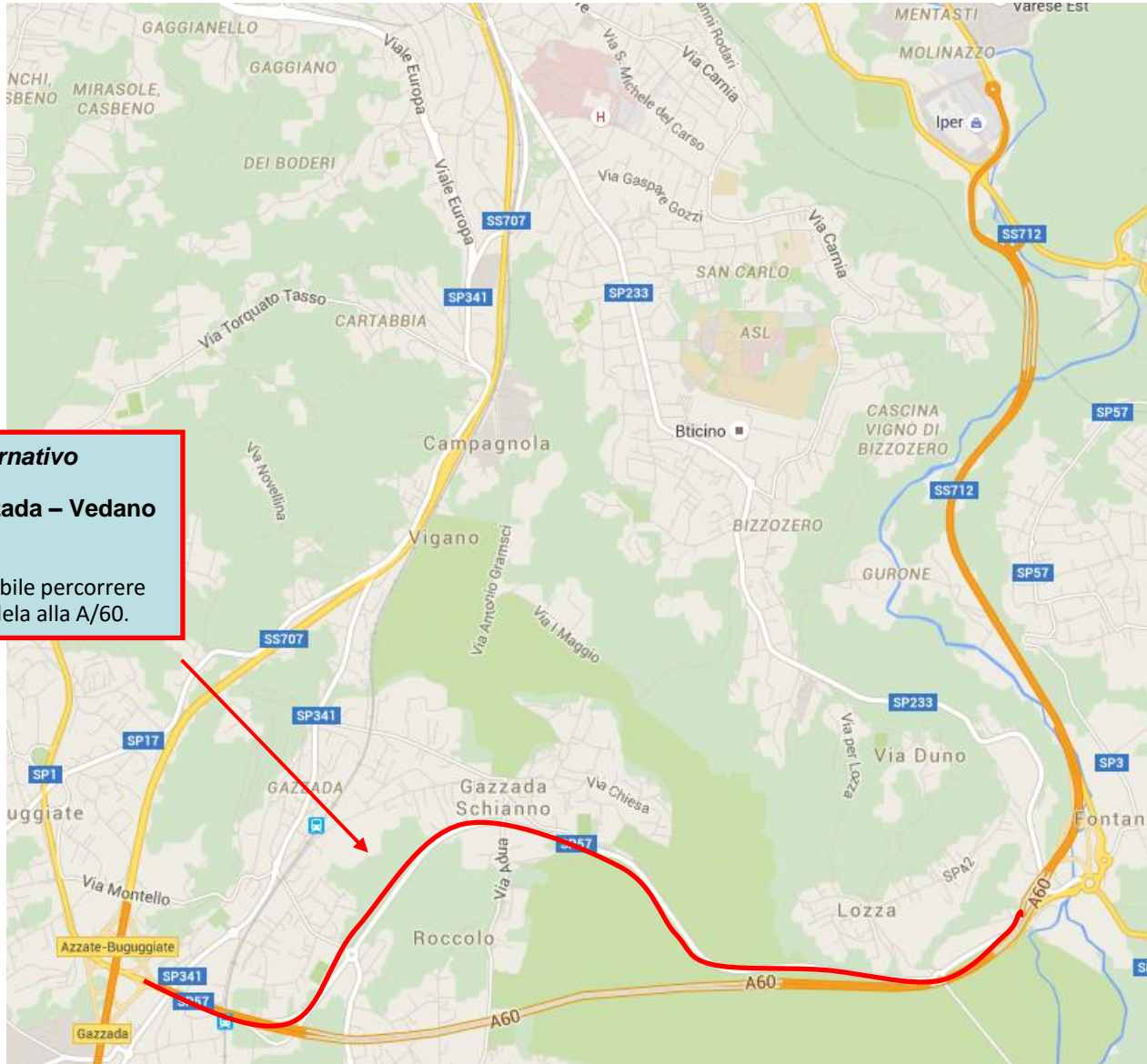
**Uscita: Milano Entrata: Varese
Km 60**

Milano - SS33 - Rho - Legnano - Gallarate - Cavaria - Castronno - Varese



Autostrada Pedemontana Lombarda (Tangenziale Varese)

Percorso alternativo
**Svincolo A/8 di Gazzada – Vedano
Olona**
In caso di criticità è possibile percorrere
la s.p. 57 che corre parallela alla A/60.





Autostrada Pedemontana Lombarda (Allacciamento A/8-A/9 da Cassano Magnago a Lomazzo)

Percorso alternativo

Svincolo Solbiate Olona
1° ipotesi direzione Varese

S.p.20 – per Cassano Magnago Gallarate per reimmettersi in A/8.

2° ipotesi direzione Milano

s.p.2 – per Busto Arsizio – per reimmettersi in A/8 oppure per proseguire sulla s.s.33.

Percorso alternativo

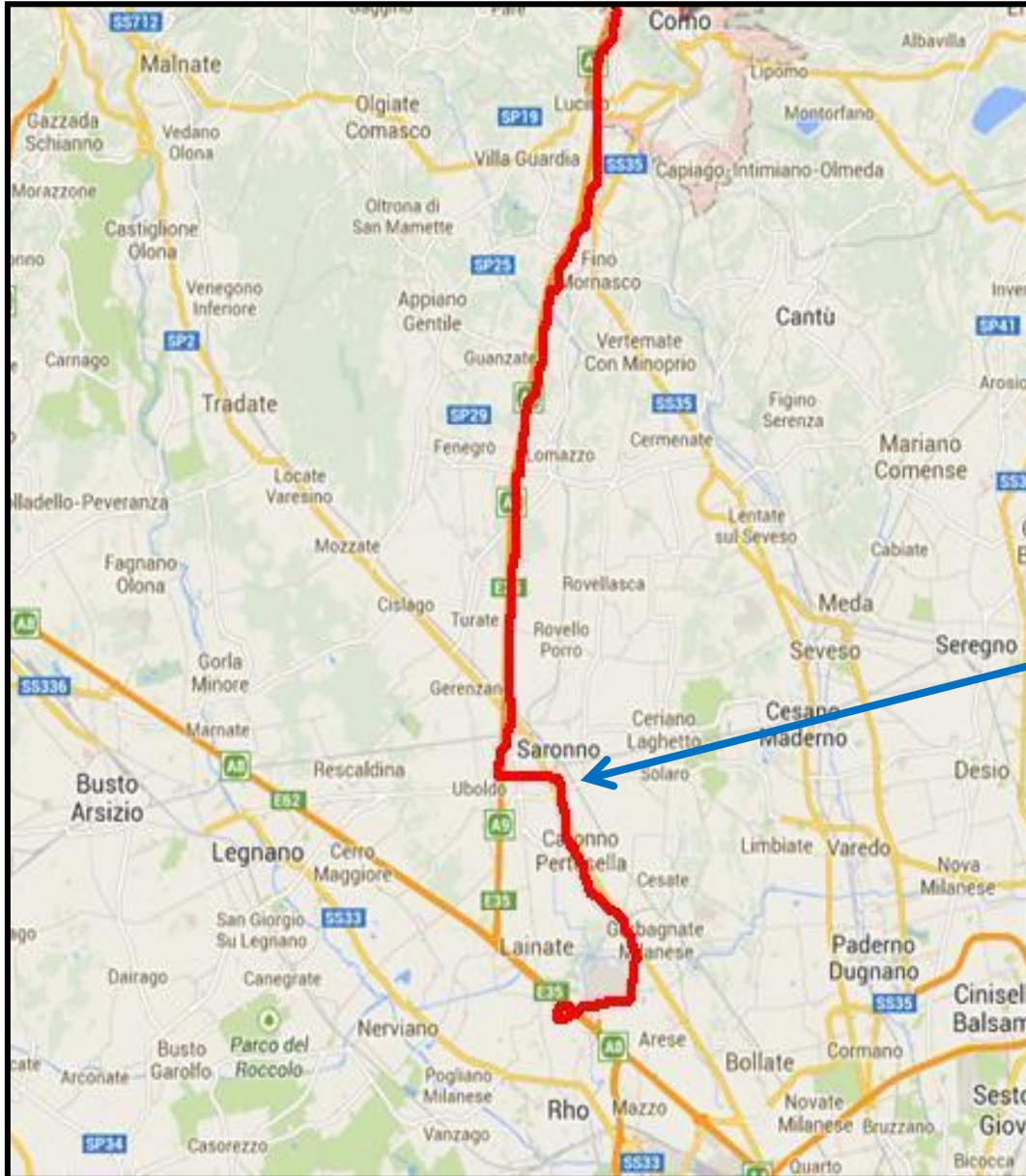
Svincolo Mozzate
1° ipotesi direzione Varese - Milano

Percorrere la via Como e via Gorla del comune di Mozzate – s.p. 233 – direzione Varese o Milano.

2° ipotesi direzione Busto Arsizio - Malpensa

Proseguire in direzione di Gorla Maggiore seguendo la via Gorla indi proseguire per Gorla Minore – s.p. 19 Busto Arsizio





A/9 Lainate (MI) – Como Chiasso

Vigilanza
Polizia Stradale



Percorso alternativo

Uscita: **Origgio/Uboldo**

Entrata: **Lainate** Km. 15

Origgio Uboldo direzione Milano - SP233 direzione Milano – Caronno Pertusella – Garbagnate Milanese – Lainate – svincolo Lainate A/8 direzione Milano



A/1 Milano-Napoli

tratto **Milano - Casalpusterlengo**

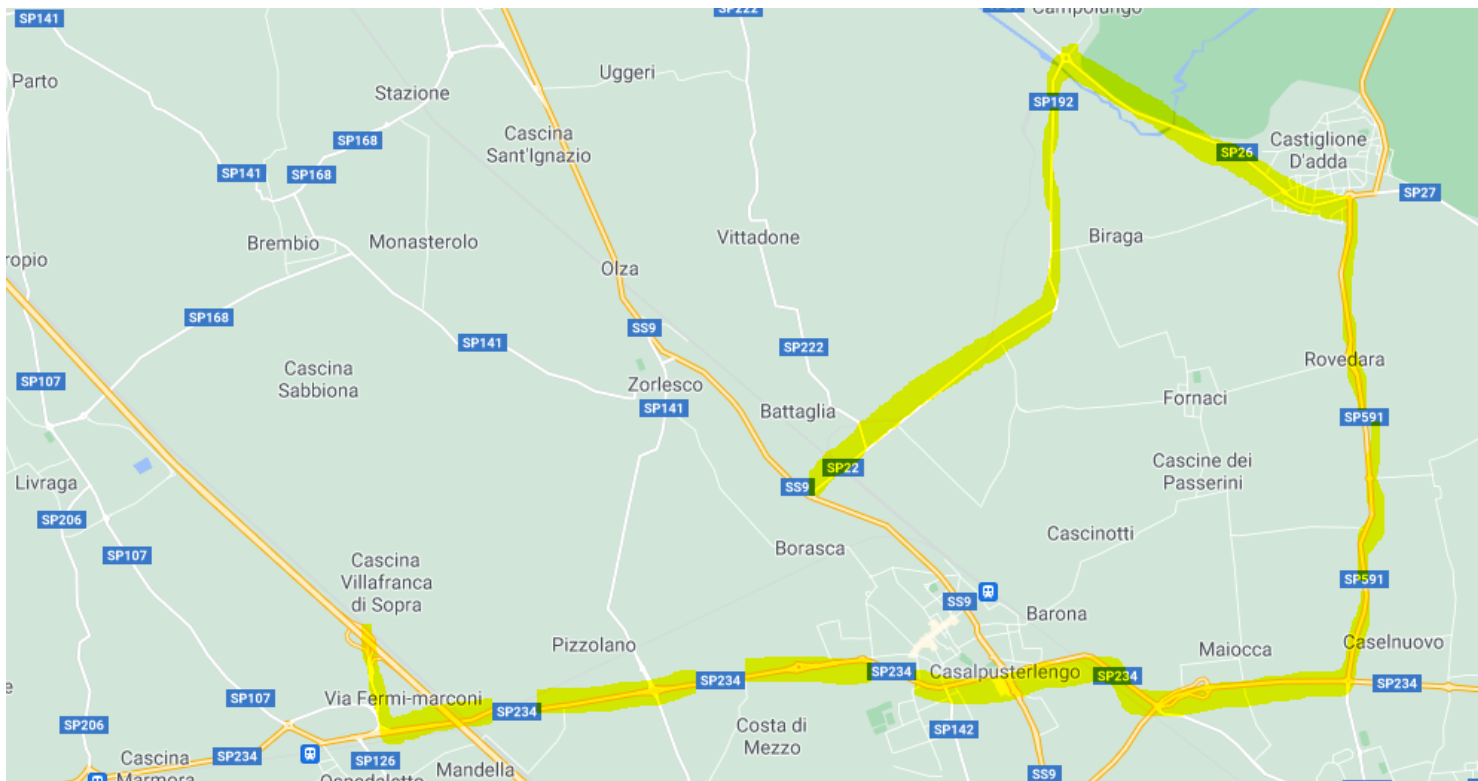




A/1 Milano-Napoli

tratto **Casalpusterlengo - Milano**

percorso consigliato al traffico pesante



Percorso alternativo

Uscita: A1 Casalpusterlengo Entrata: **A1 Lodi Km 23,5**

SP 234 – Orio Litta – Casalpusterlengo – Caselnuovo – SP591 -Castiglione d’adda (LO) –SP 26 –
Sp 192 - sp22 - SS9



DIVIETO DI TRANSITO

Ai mezzi pesanti

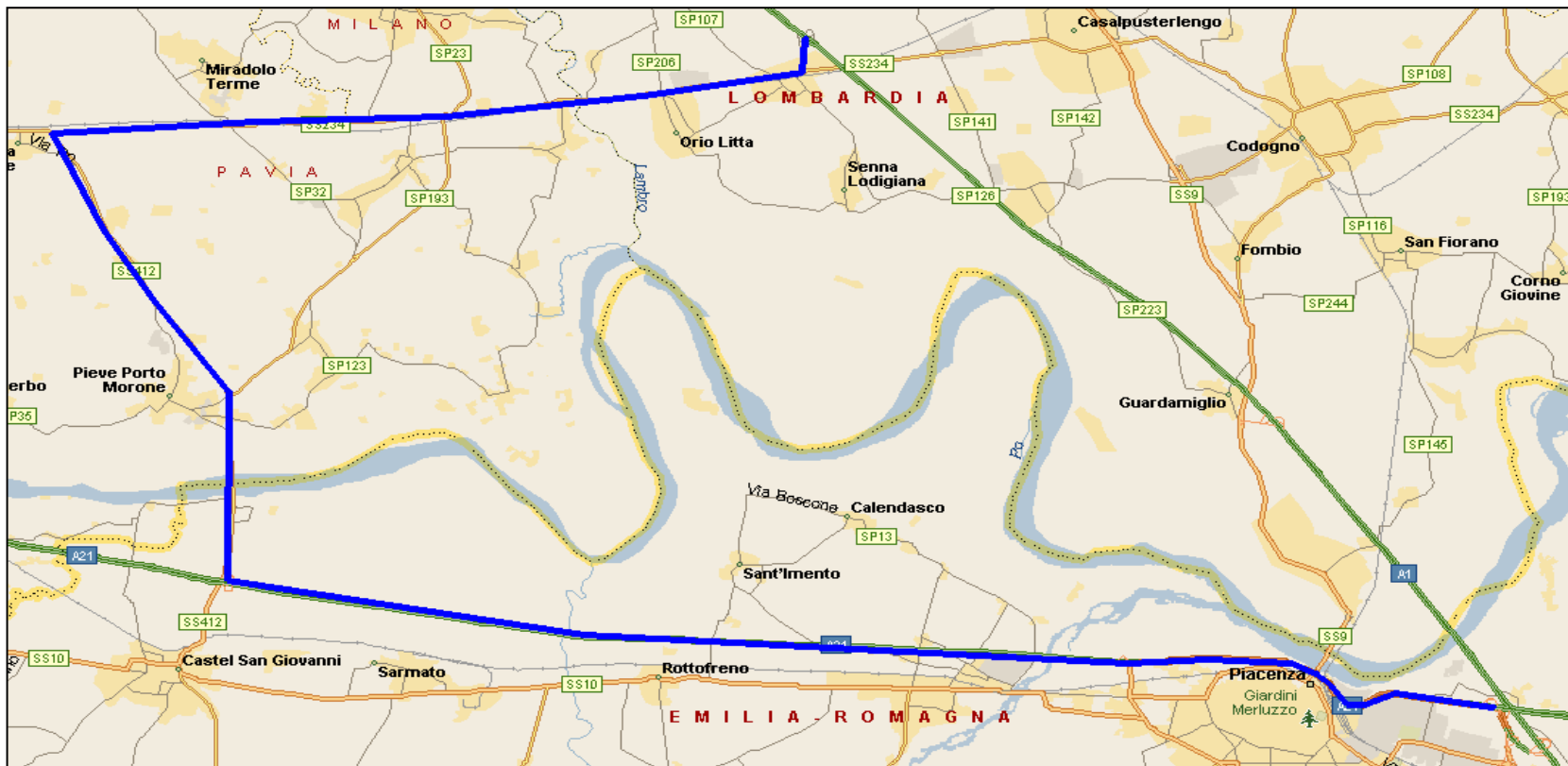
Sup. a 3,5 t.comune Casalp.g
(LO)



A/1 Milano-Napoli

tratto **Casalpusterlengo - Piacenza sud**

percorso consigliato al traffico pesante



Percorso alternativo

Uscita: **A1 Casalpusterlengo** Entrata: **A21 Castel San Giovanni** Km 24

SP 235 – Orio Litta – Santa Cristina e Bissone- Pieve Porto Morone - SP412 - Castel San Giovanni A21 – A1

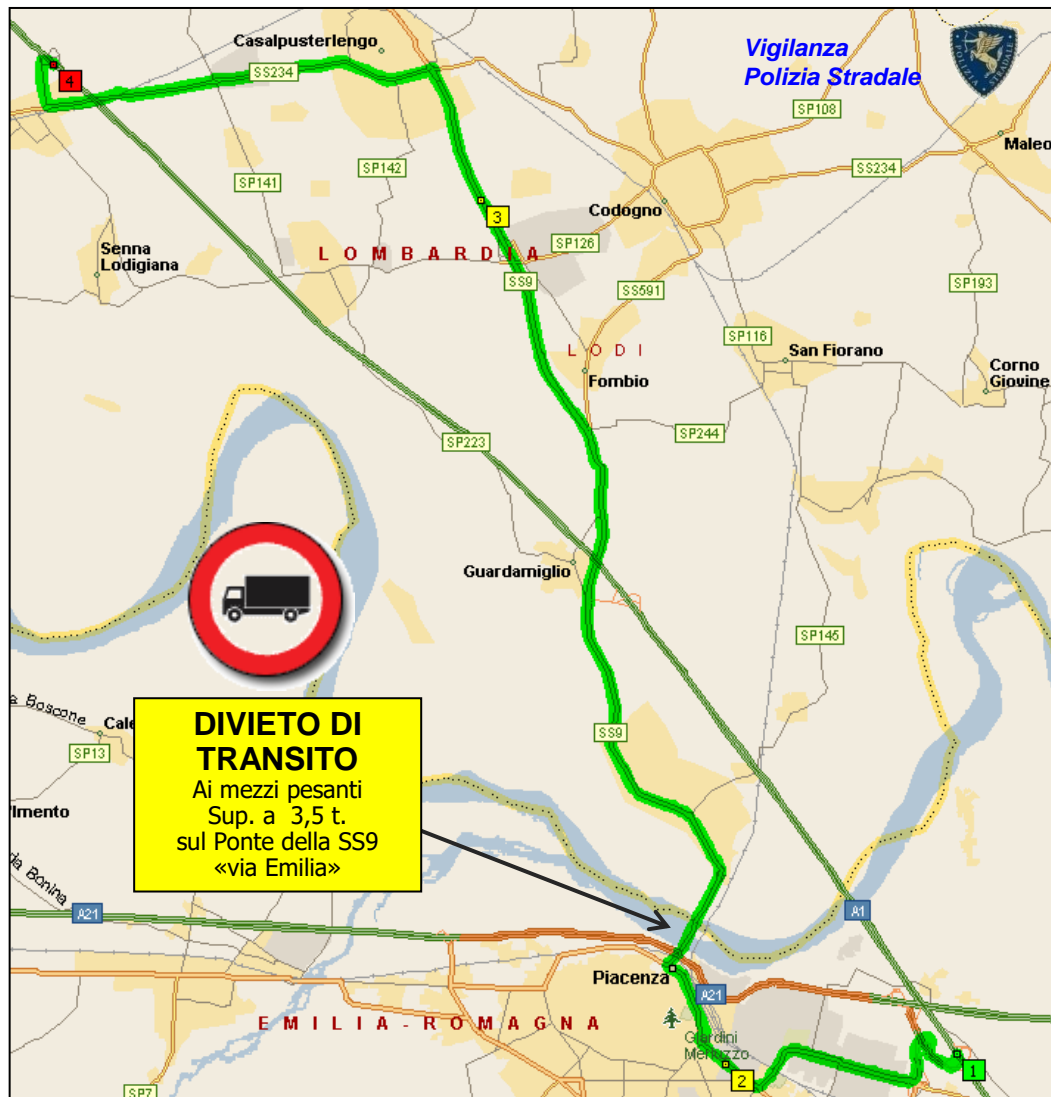
Vigilanza
Polizia Stradale



A1

A/1 Milano-Napoli

tratto **Casalpusterlengo - Piacenza sud**



**percorso consigliato
al traffico leggero**

Percorso alternativo

Uscita: **Piacenza sud**

Entrata: **Casalpusterlengo**

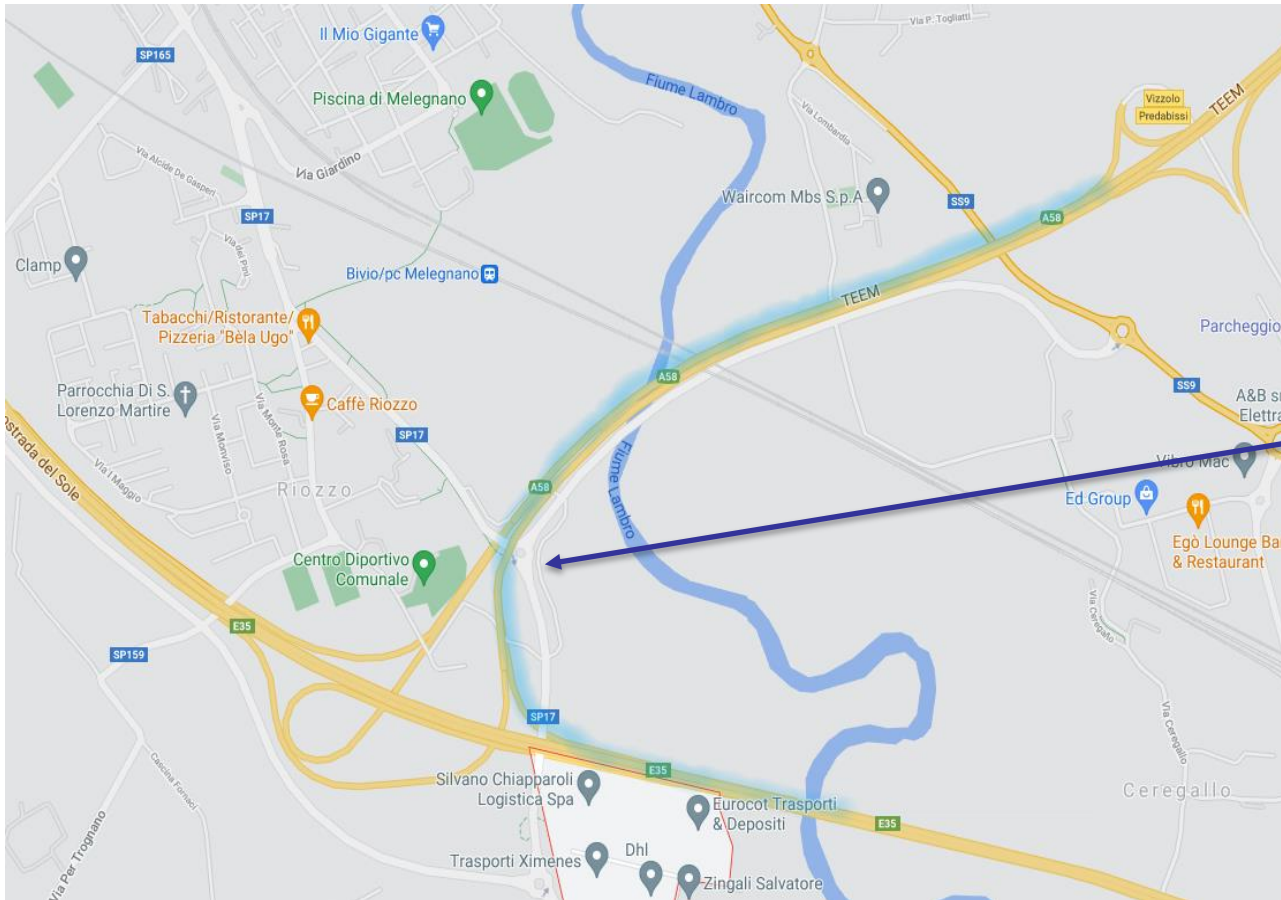
Km 24

Tangenziale Sud – via Emilia Parmense- via Cristoforo Colombo - Piazzale Roma – via La primogenita - Piazzale Milano – via Emilia direzione Milano



A/1 Milano-Napoli

tratto *Lodi – Milano Sud*



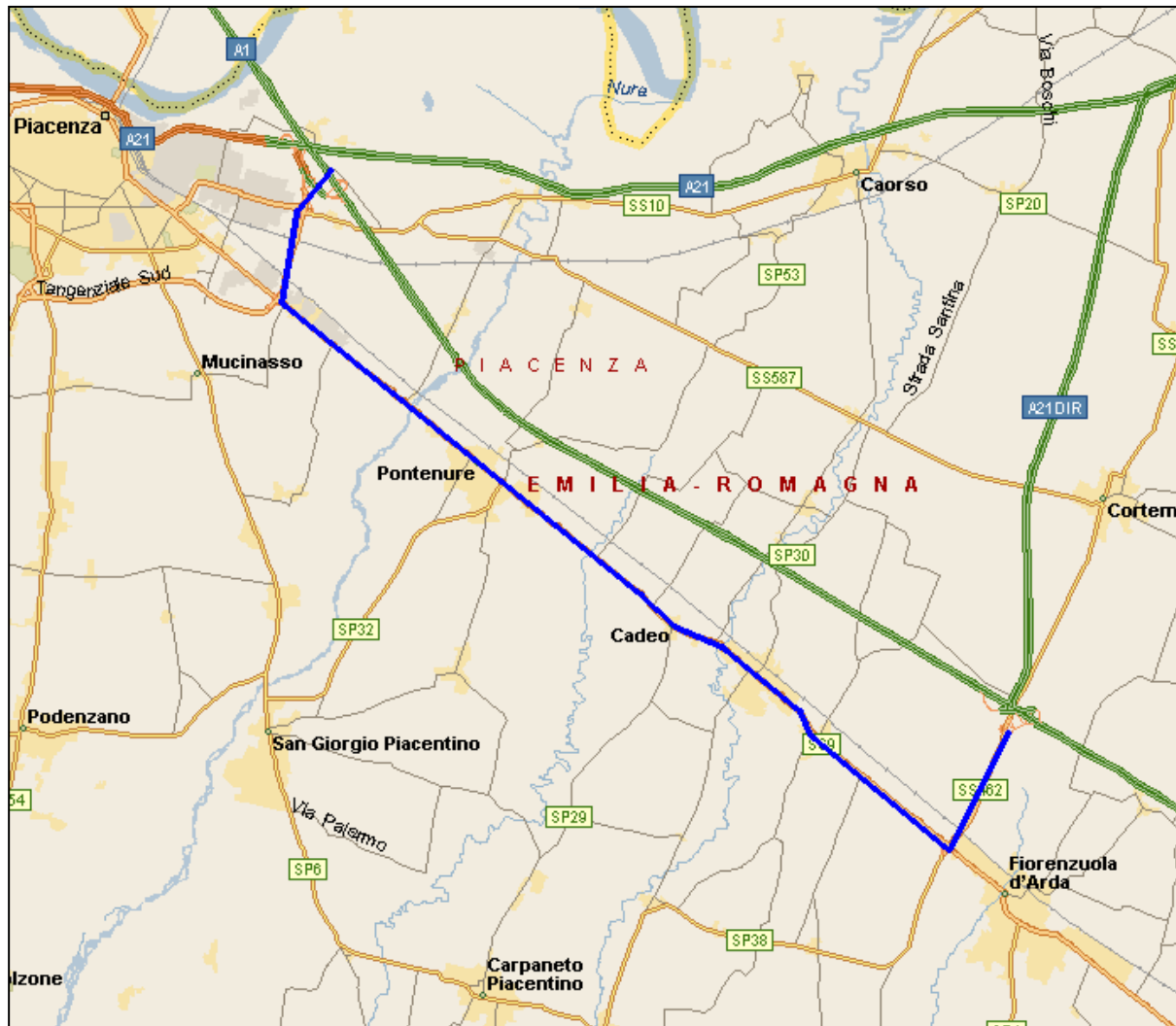
**Percorso
alternativo :**

**Km 10+500 A/1
svincolo A58
«TEEM»
Uscita Vizzolo
Predabissi (LO)
con successiva
immissione sulla
SS9**



A/1 Milano-Napoli

tratto **Piacenza Sud - Fiorenzuola d'Arda**



Vigilanza
Arma dei Carabinieri



Percorso alternativo

Uscita: **Piacenza Sud**

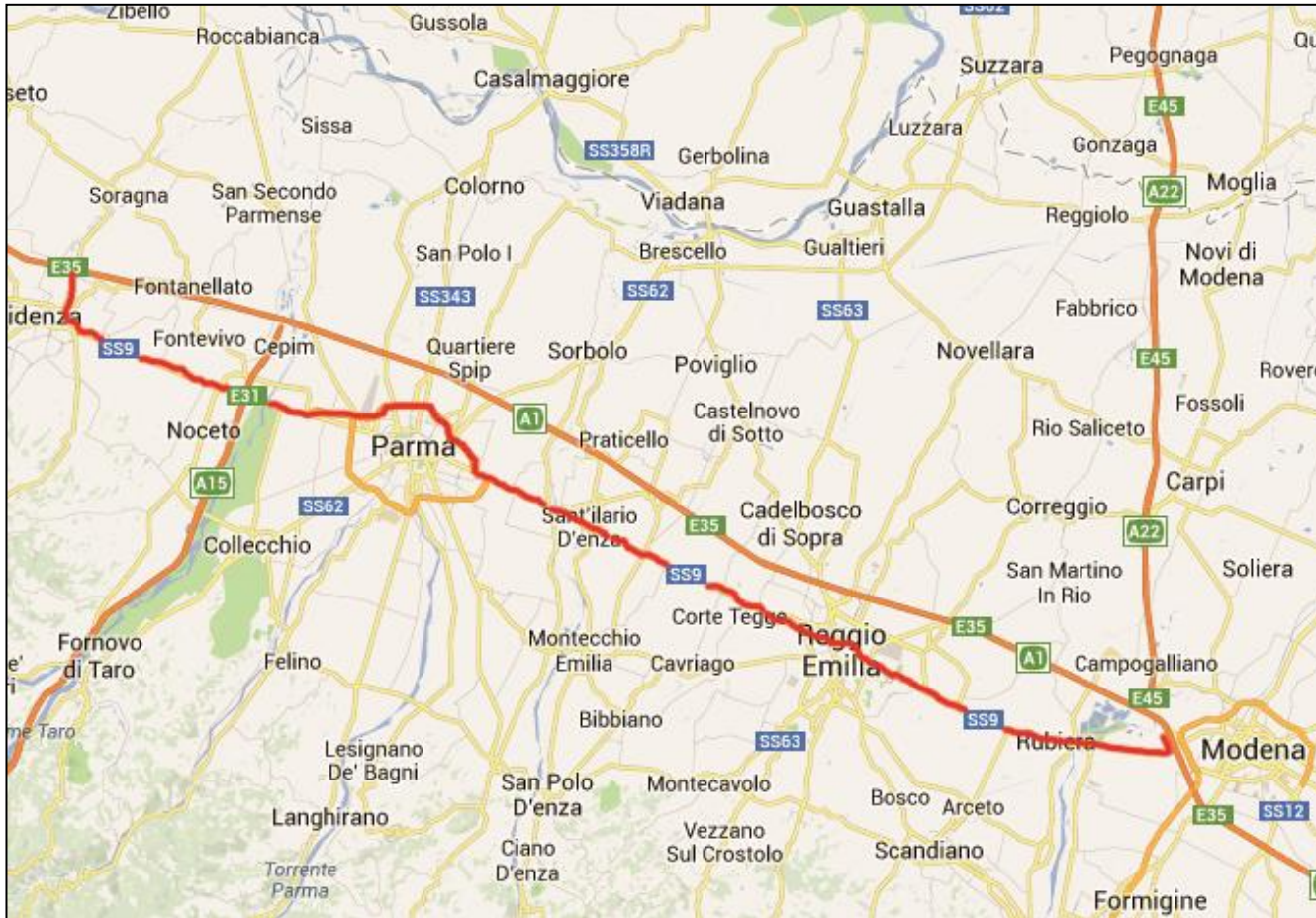
Entrata: **Fiorenzuola Km 21**

Tangenziale di Piacenza – SS9- Cadeo-
SP 462




A/1 Milano – Bologna

tratto **Fidenza – Modena Nord**

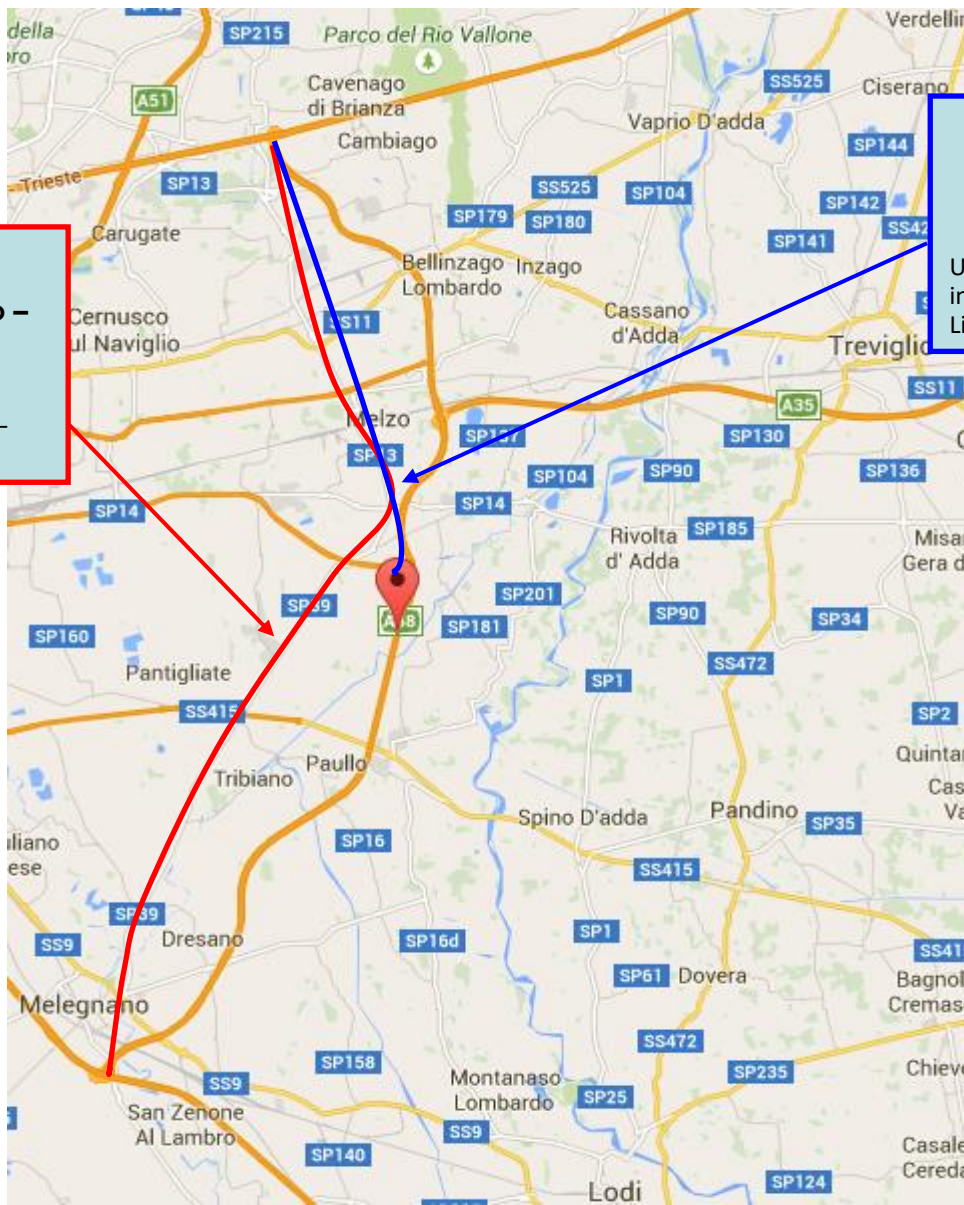


Percorso alternativo
Uscita : A1 Fidenza
Entrata: A1 Modena Nord

SS9 "Via Emilia" – Parma –
 Sant'Ilario D'Enza - Reggio Emilia –
 Rubiera – Modena Nord



Tangenziale Est Esterna Milano TEEM



Percorso alternativo
Barriera Pessano con Bornago – Vizzolo inn.to A/1
 Uscita casello Pessano con Bornago – inn.to s.p. 13 – Melzo – inn.to s.p 39 – Liscate – inn.to A/1.

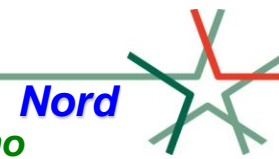
Percorso alternativo
Barriera Pessano con Bornago – Interconnessione A/35-A58
 Uscita casello Pessano con Bornago – inn.to s.p. 13 – Melzo – inn.to s.p 39 – Liscate – inn.to A/58.



**Autostrada Pedemontana Lombarda
(Tangenziale di Como – Villaguardia – Como Est)**



Percorso alternativo
Villaguardia – Como est (km 2,9)
 Villaguardia – s.s. 342 Briantea tratto
 Como – Varese.



Autostrada Pedemontana Lombarda (Allacciamento A/8-A/9 da Cassano Magnago a Lomazzo A/9 – Lentate Sul Seveso ex S.S. 35)

Percorso alternativo

Svincolo Solbiate Olona
1° ipotesi direzione Varese

S.p.20 – per Cassano Magnago Gallarate per reimmettersi in A/8.

2° ipotesi direzione Milano

s.p.2 – per Busto Arsizio – per reimmettersi in A/8 oppure per proseguire sulla s.s.33.

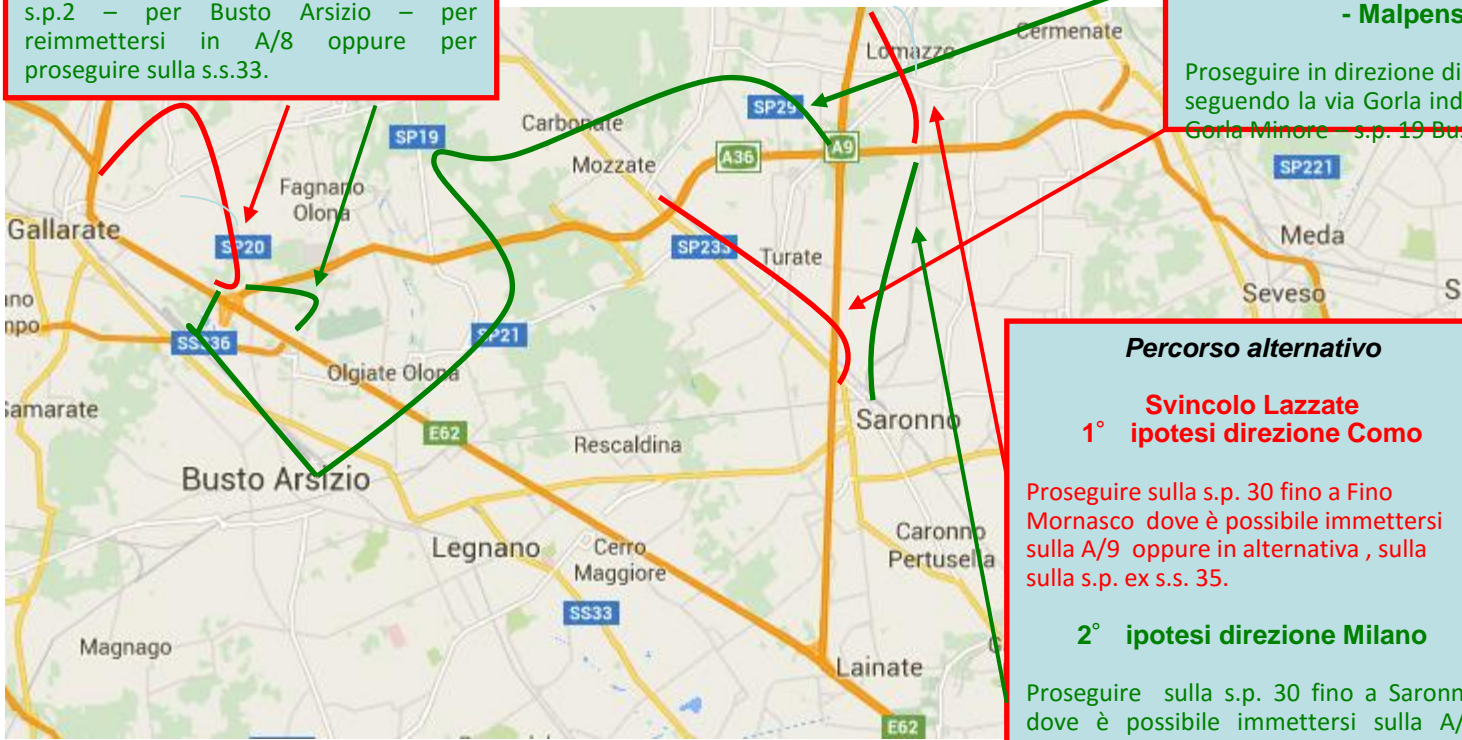
Percorso alternativo

Svincolo Mozzate
1° ipotesi direzione Varese - Milano

Percorrere la via Como e via Gorla del comune di Mozzate – s.p. 233 – direzione Varese o Milano.

2° ipotesi direzione Busto Arsizio - Malpensa

Proseguire in direzione di Gorla Maggiore seguendo la via Gorla indi proseguire per Gorla Minore – s.p. 19 Busto Arsizio



Percorso alternativo

Svincolo Lazzate
1° ipotesi direzione Como

Proseguire sulla s.p. 30 fino a Fino Mornasco dove è possibile immettersi sulla A/9 oppure in alternativa, sulla s.p. ex s.s. 35.

2° ipotesi direzione Milano

Proseguire sulla s.p. 30 fino a Saronno dove è possibile immettersi sulla A/9 oppure sulla s.p. 233 fino a Milano.



A/4 Torino - Trieste

tratto Milano - Brescia



Percorso alternativo

*Vigilanza
Polizia Stradale*



Uscita: **A51 Milano**
Entrata: **A4 Dalmine Km 36**

A51- SP11-Gessate SP525- Vaprio d'Adda – Dalmine

Percorso alternativo

*Vigilanza
Polizia Stradale*



Uscita: **Dalmine** Entrata: **Grumello Km 31**

SP252-SP470dir - SP671-San Paolo d'Argon- SP 91-Telgate

Percorso alternativo

*Vigilanza
Arma dei Carabinieri*



Uscita: **Ospitaletto**
Entrata: **Brescia C. Km 21**

Paderno Franciacorta-Rodengo Saiano-Tang.BS Sud-Brescia

Percorso alternativo

*Vigilanza
Arma dei Carabinieri*

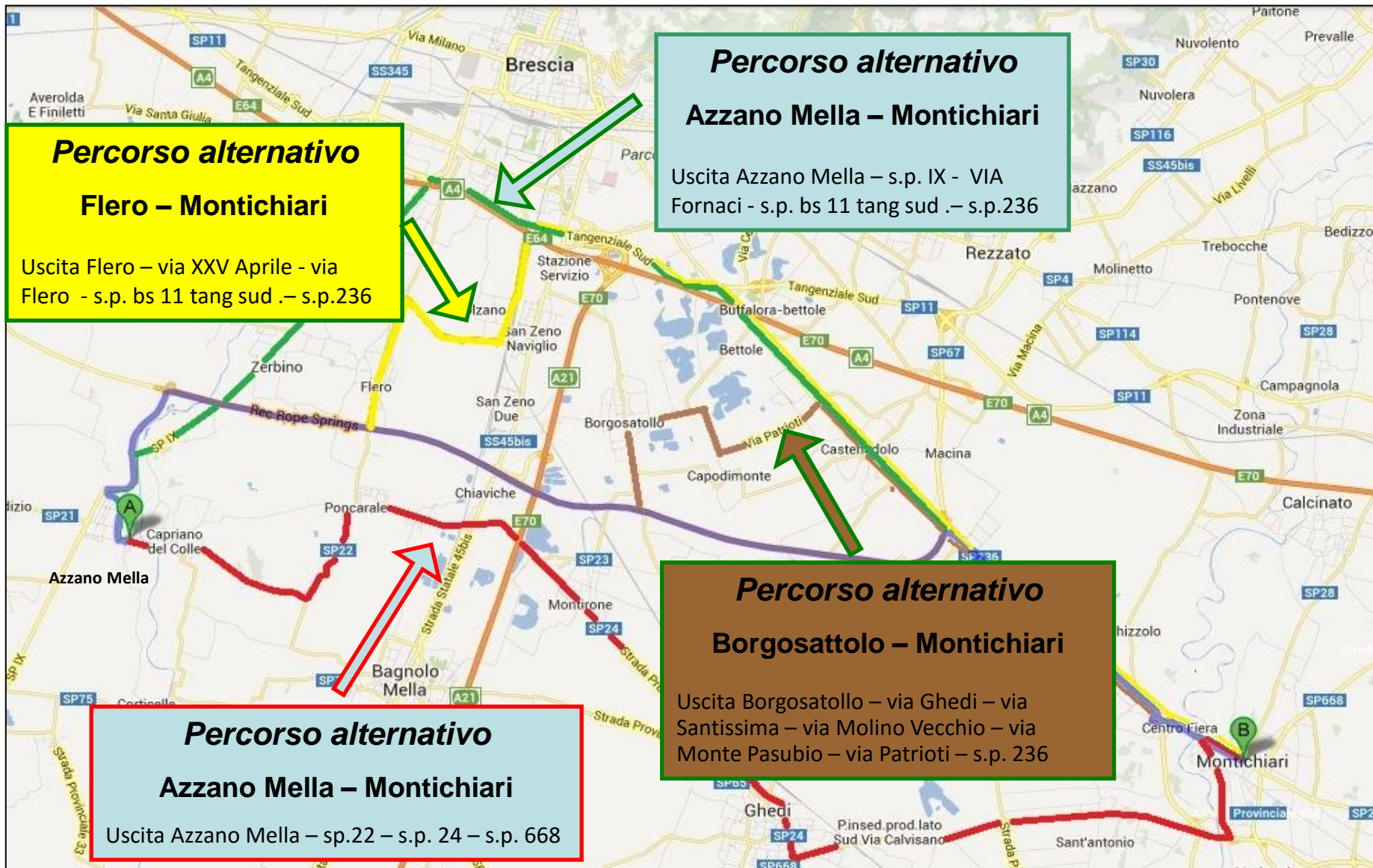


Uscita: **Grumello** Entrata: **Ospitaletto Km 23**

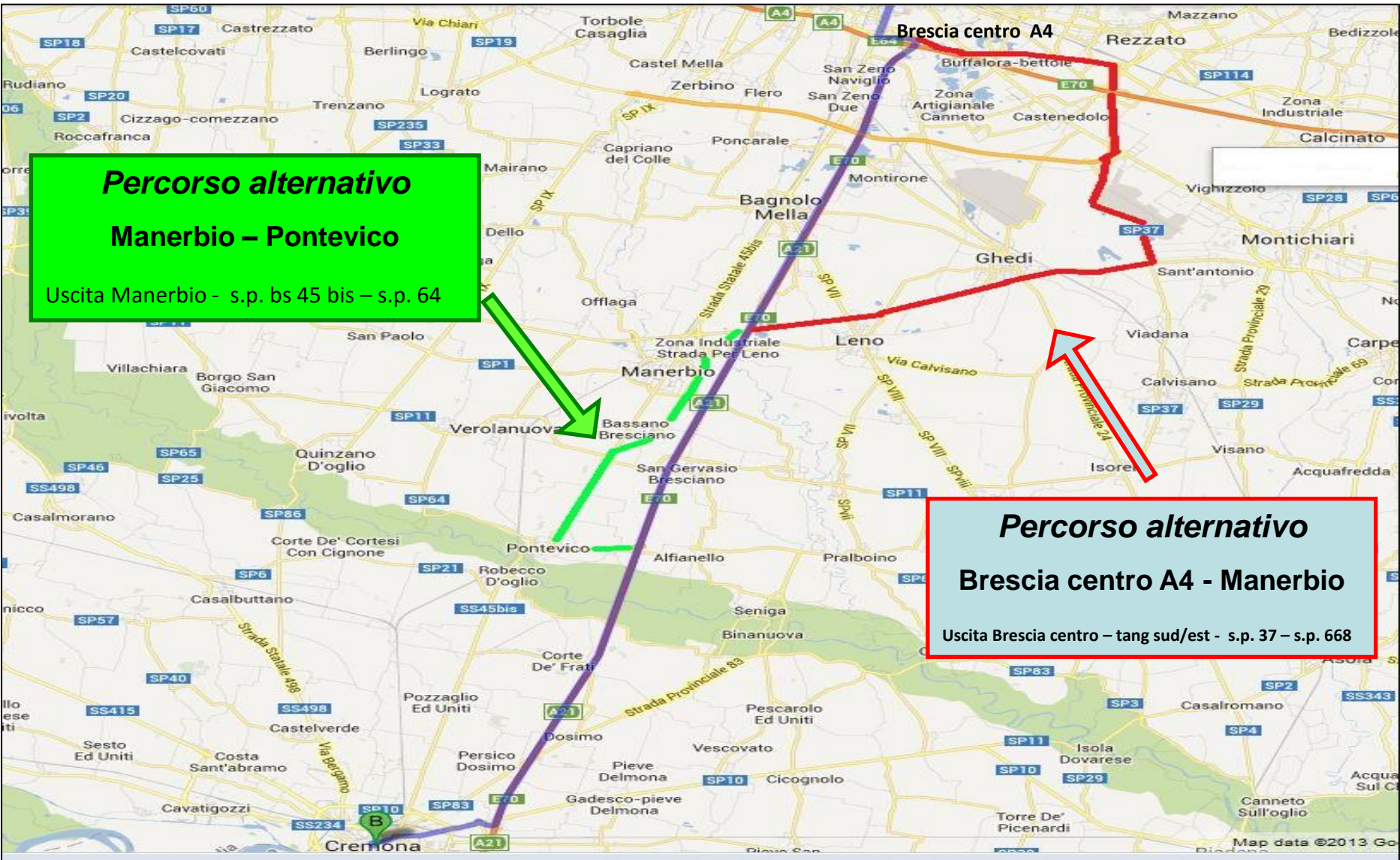
Telgate- SP86-Pallazolo sull'Oglio - SS537-Coccaglio - SS11 Ospitaletto SP19



Raccordo Autostradale A4 – A21



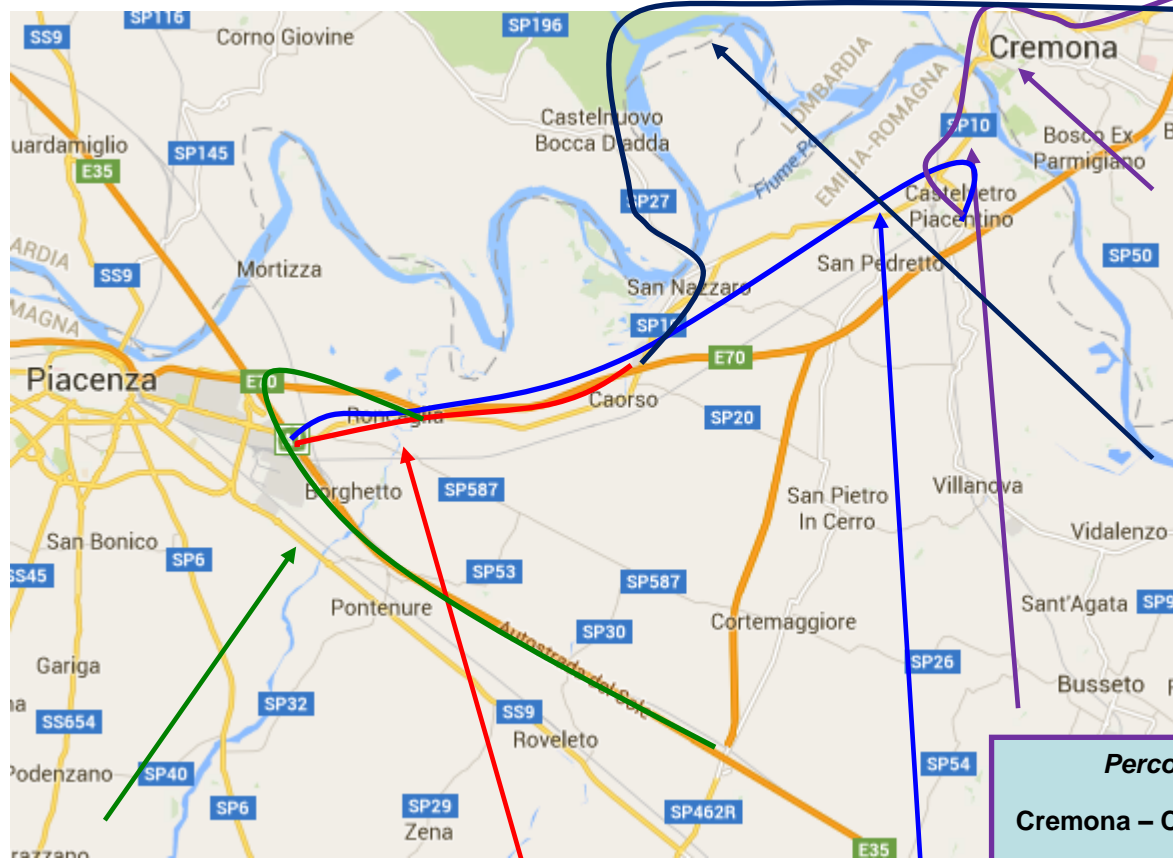
Autostrada A21 Torino – Piacenza - Brescia



Percorso alternativo
Manerbio – Pontevico
Uscita Manerbio - s.p. bs 45 bis – s.p. 64

Percorso alternativo
Brescia centro A4 - Manerbio
Uscita Brescia centro – tang sud/est - s.p. 37 – s.p. 668

Autostrada A21 Cremona – Piacenza all. A/1



DIVIETO DI TRANSITO
 Ai mezzi pesanti Sup. a 20 t. e per quelli sup. alle 3,5 t. che trasportano prodotti esplosivi o infiammabili stante il divieto sul ponte del fiume Po' sulla s.p. PC 10. Il percorso alternativo consigliato uscita casello Cremona – s.p. CR 234 inn.to s.p. 48 a Crotta Adda – s.p. LO 27 direzione Castiglione Bocca (tranne per i veicoli massa complessiva sup. 33 t.) - Adda- s.p.PC 10 con ingresso casello Caorso.

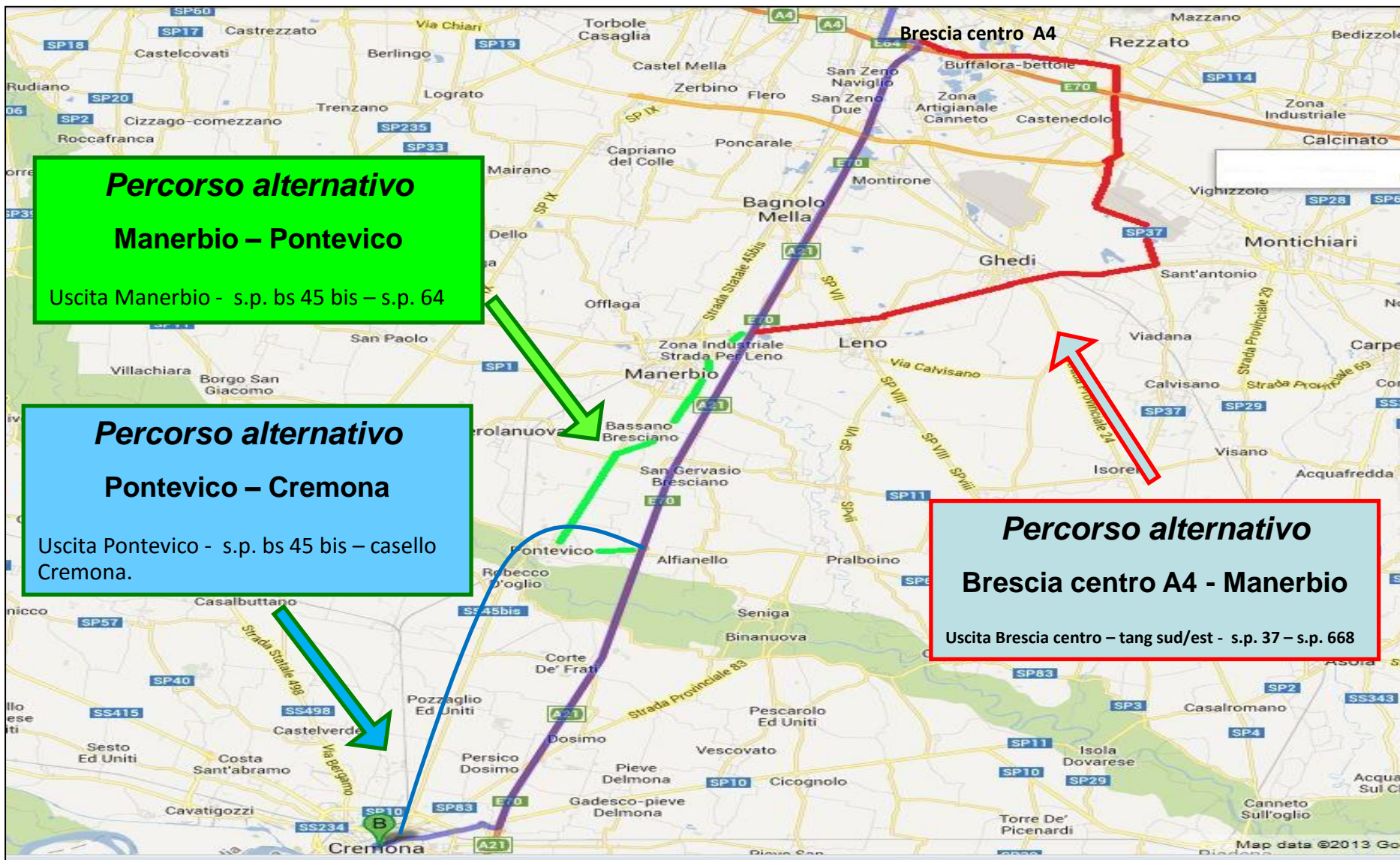
Percorso alternativo
Diramazione Fiorenzula all.to A/21-A/1
 Dal km 181+000 della A/21 sino a Piacenza indi innesto A/1 dir. Parma.

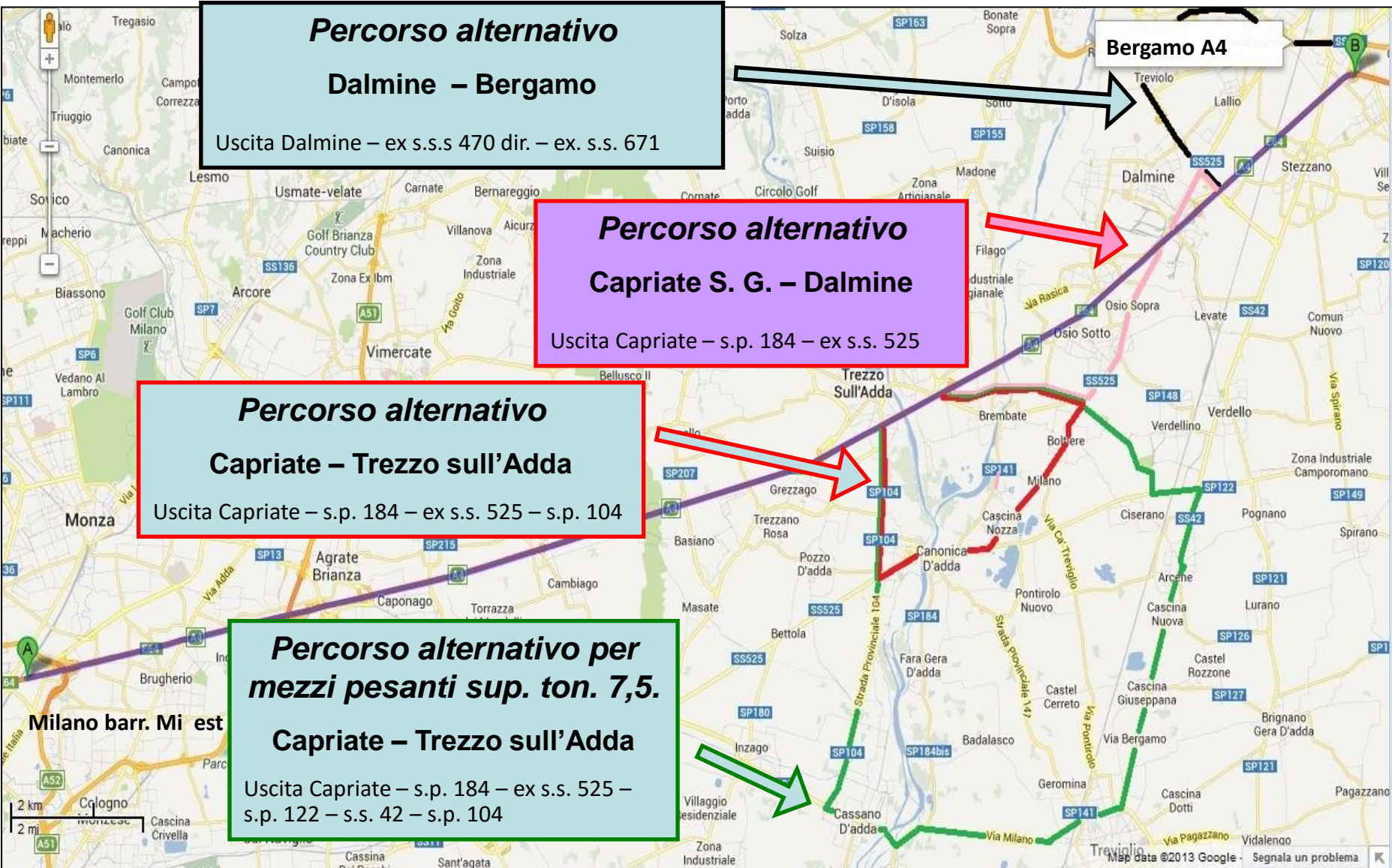
Percorso alternativo
Caorso – Piacenza
 Uscita casello Caorso – s.p. PC 10 sino a Piacenza ingresso A/1.

Percorso alternativo
Cremona – Castelvetro Piacentino
 Uscita casello Cremona – s.p. PC 10 con l'utilizzo ponte fiume Po' indi casello Castelvetro Piacentino

Percorso alternativo
Castelvetro Piacentino - Caorso
 Uscita casello Castelvetro P.no – s.p. PC 10 sino a Piacenza indi ingresso A/1.

Autostrada A21 Tratta Cremona - Brescia







Autostrada BREBEMI Brescia - Bergamo – Milano e Raccordo A/35

Percorso alternativo

Treviglio – Liscate inn.to TEEM

Uscita casello Treviglio dir. Cassano Adda – ex s.s.11 dir. Cassano Adda – s.p. 140 – s.p. 90 Rivolta Adda s.p. 14 – Settala - inn.to A/35 svincolo di Melzo

Percorso alternativo Raccordo A/35

Barriera Chiari Ovest A/35 - svincolo racc. A/35 Travagliato Est

Uscita casello Chiari Ovest – s.p. 72 – Castrezzato – s.p. 16 – s.p. 19

Percorso alternativo

Romano di Lombardia - Bariano

Uscita casello Romano – s.p.103 – s.p. 11 – Mozzanica dir. Bariano – ex s.s. 591 – superare cavalcavia – inn.to A/35.

Percorso alternativo

Bariano - Caravaggio

Uscita casello Bariano – s.p. 130 – ex s.s. 591 dir. Mozzanica/Crema – ex s.s. 11 dir. Caravaggio/Treviglio/Milano – inn.to A/35

Percorso alternativo

Caravaggio - Treviglio

Uscita casello Caravaggio – dir. Treviglio - ex s.s.11 - inn.to A/35

Percorso alternativo

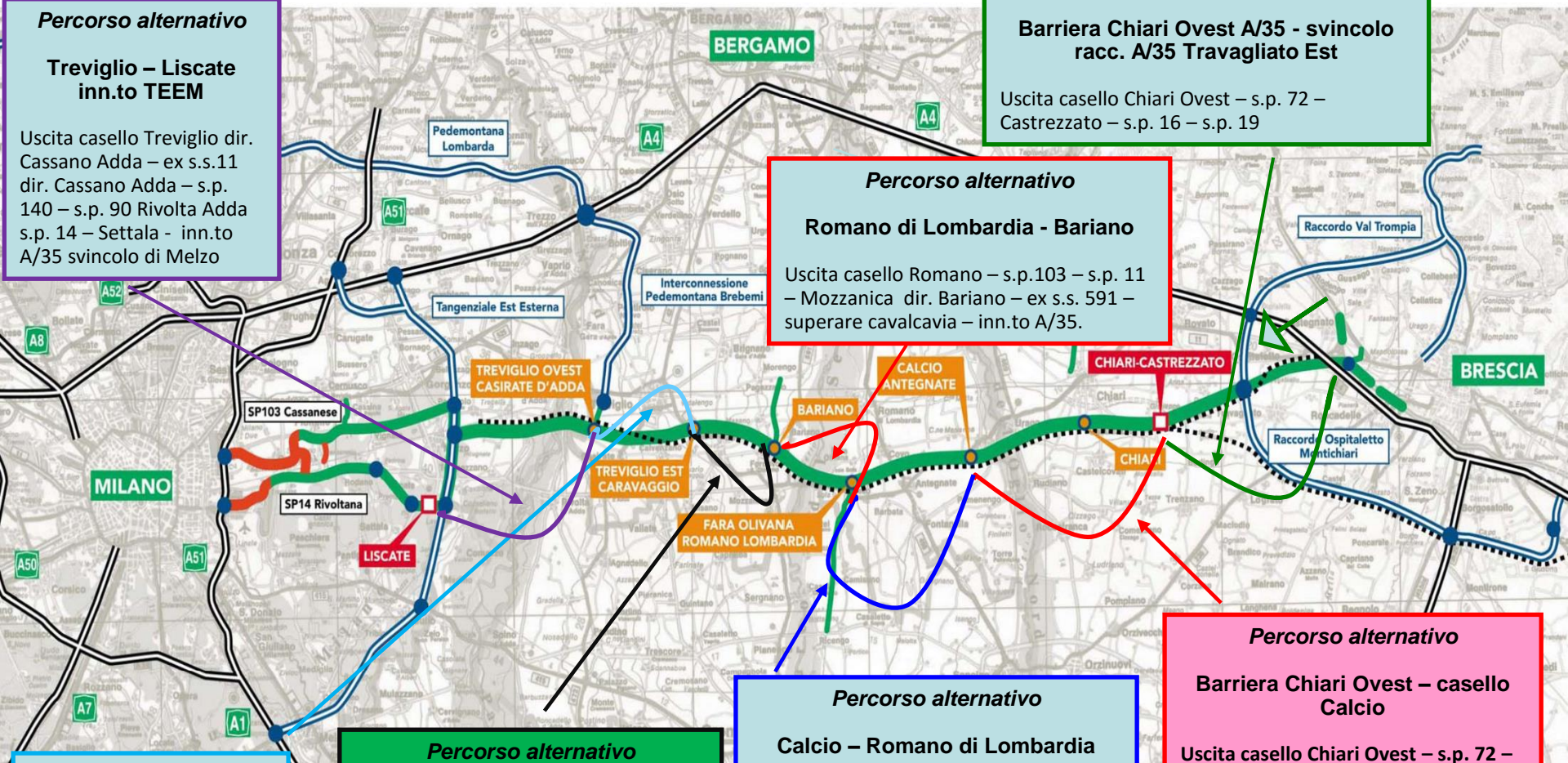
Calcio – Romano di Lombardia

Uscita casello Calcio – dir. Antegnate – ex s.s. 11 dir. Milano – Bergamo – Cremona – Barbata Covo – s.p. 103 inn.to A/35

Percorso alternativo

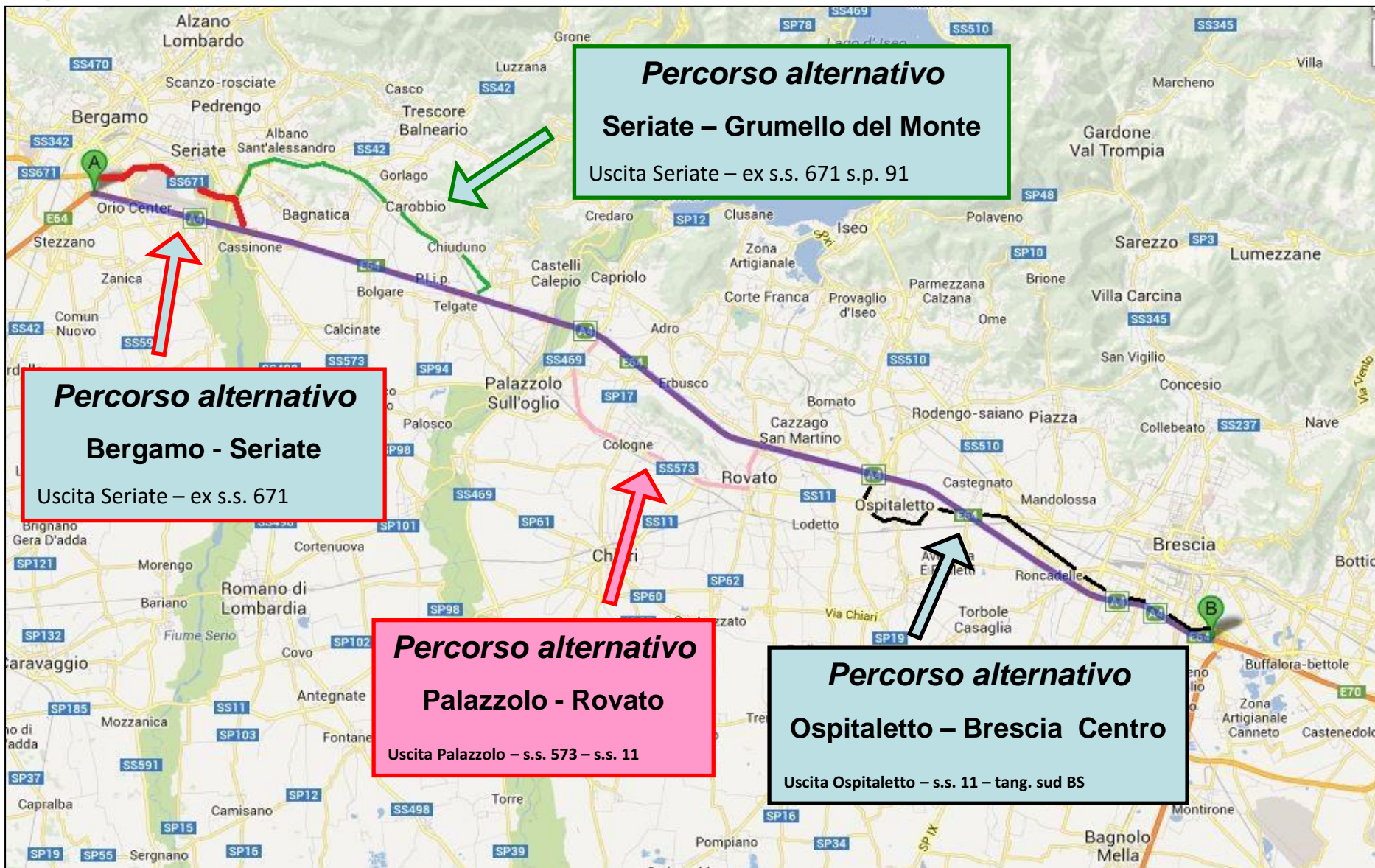
Barriera Chiari Ovest – casello Calcio

Uscita casello Chiari Ovest – s.p. 72 – s.p. 11 – Urago D'Oglio – innesto A/35



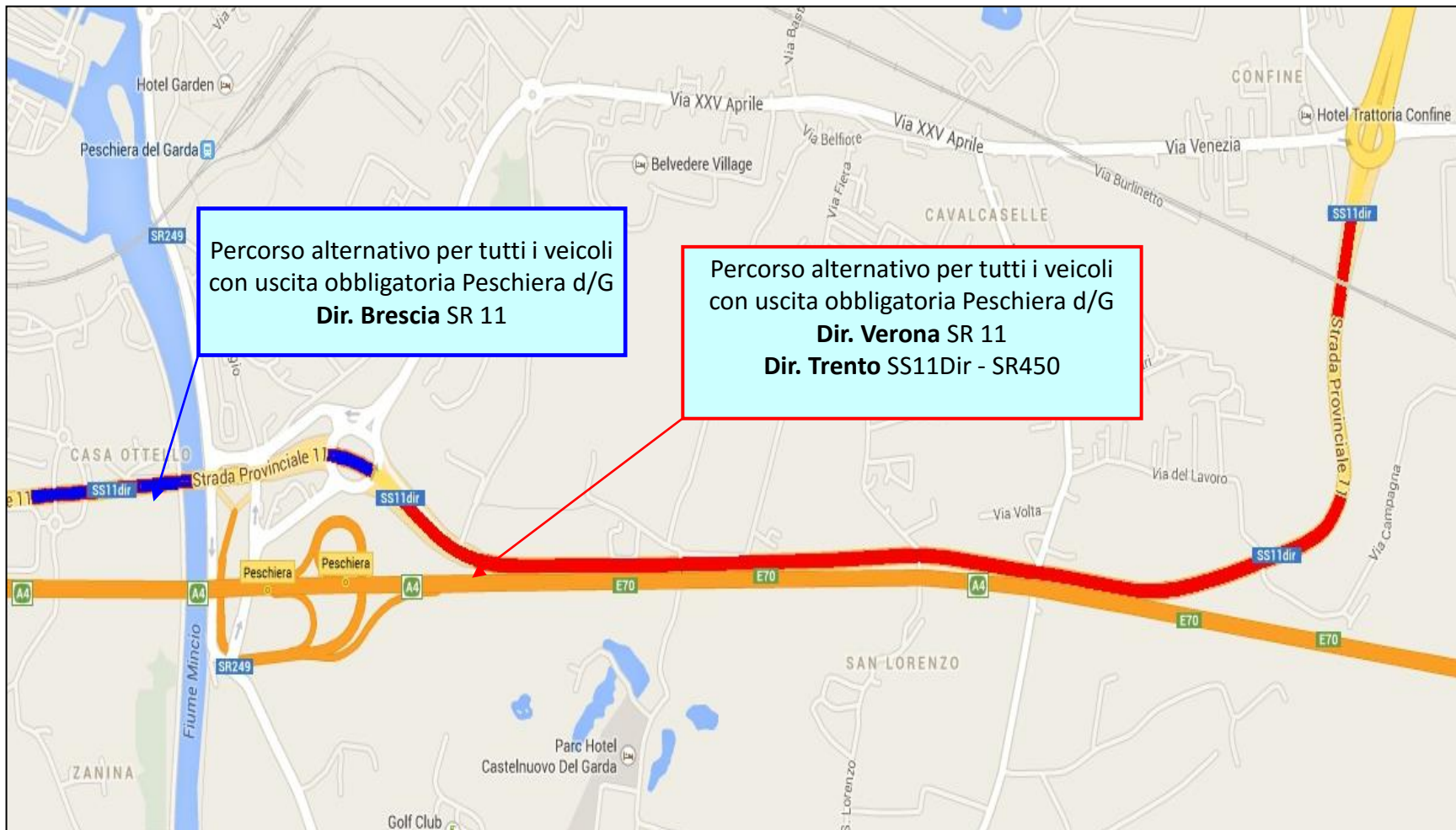
A4

Autostrada A4 Bergamo - Brescia





Autostrada A4 Serenissima – Brescia Padova



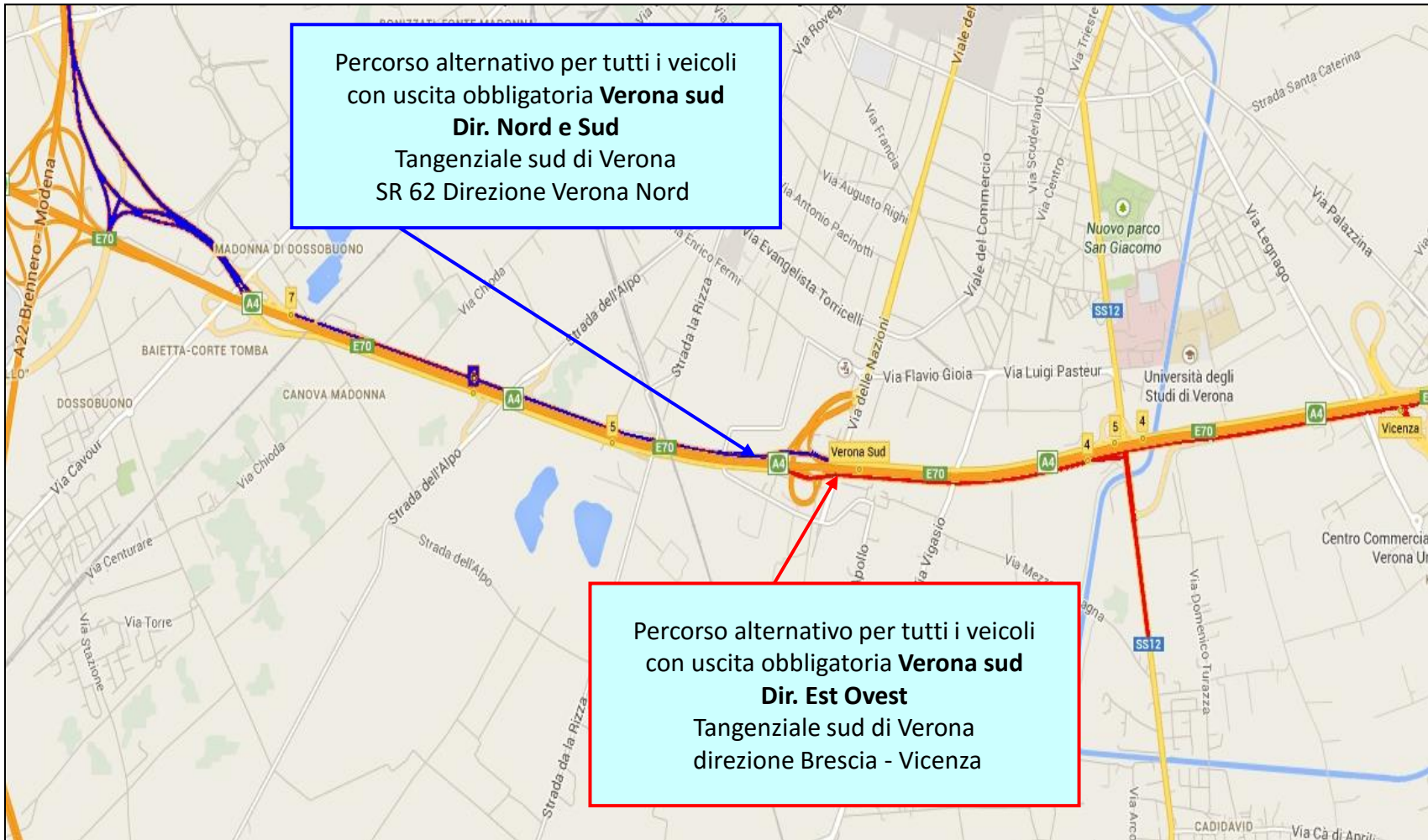
A4

Autostrada A4 Serenissima – Brescia Padova



A4

Autostrada A4 Serenissima – Brescia Padova



Percorso alternativo per tutti i veicoli
con uscita obbligatoria **Verona sud**
Dir. Nord e Sud
Tangenziale sud di Verona
SR 62 Direzione Verona Nord

Percorso alternativo per tutti i veicoli
con uscita obbligatoria **Verona sud**
Dir. Est Ovest
Tangenziale sud di Verona
direzione Brescia - Vicenza



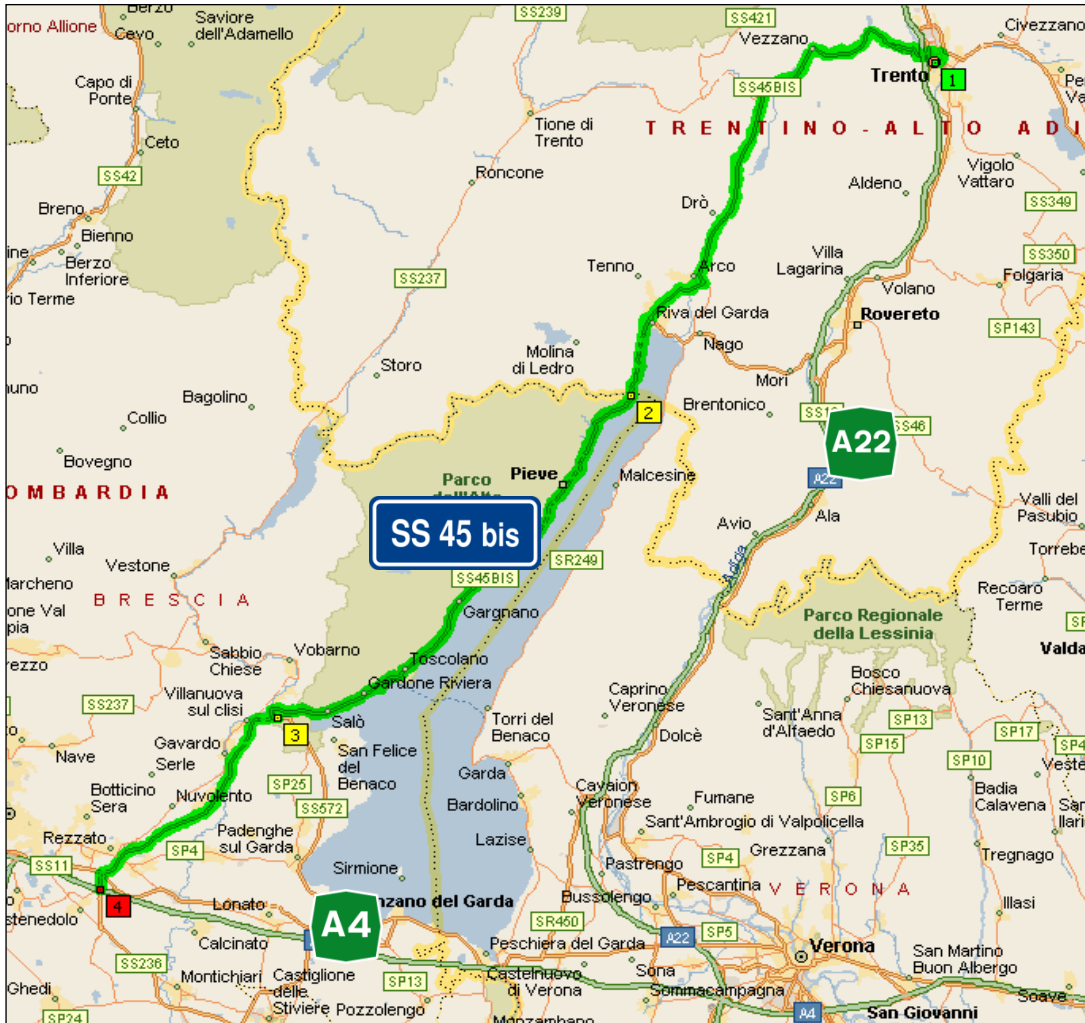
Autostrada A4 Serenissima – Brescia Padova





A/22 Brennero - Modena

tratto Trento - Verona (direzione Milano)



Percorso alternativo

Uscita: **A22 Trento Nord**

**Vigilanza
Polizia Stradale**

Entrata: **A4 Brescia est** 111 Km

SP 235 – SS12 tangenziale di Trento - SS 45/bis

“**Gardesana occidentale**” - Vezzano Riva del Garda -
Pieve - Salò - Gavardo

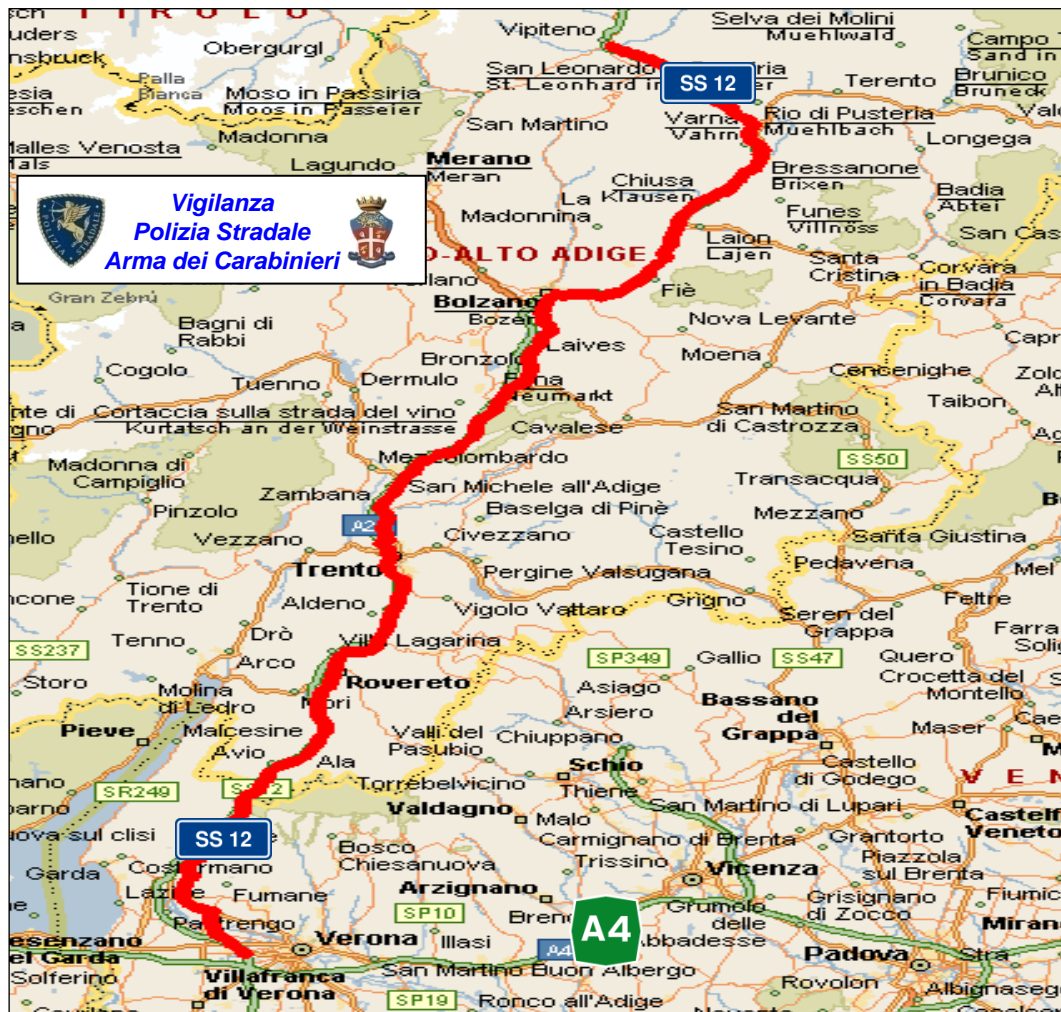
**Dal km 106,800 (confine provincia Trento) al
km 112 (Riva del Garda) sono esclusi al
transito:**

- a) autoveicoli trainanti un rimorchio ad eccezione delle autovetture trainanti rimorchi leggeri;
- b) autoveicoli aventi sagoma in altezza superiore a m. 3,50;
- c) autoveicoli aventi massa a pieno carico superiore a 24 tonnellate.



A/22 Brennero - Modena

tratto **Vipiteno - Verona**



Percorso alternativo

Uscita : Campo di Trens (Vipiteno)

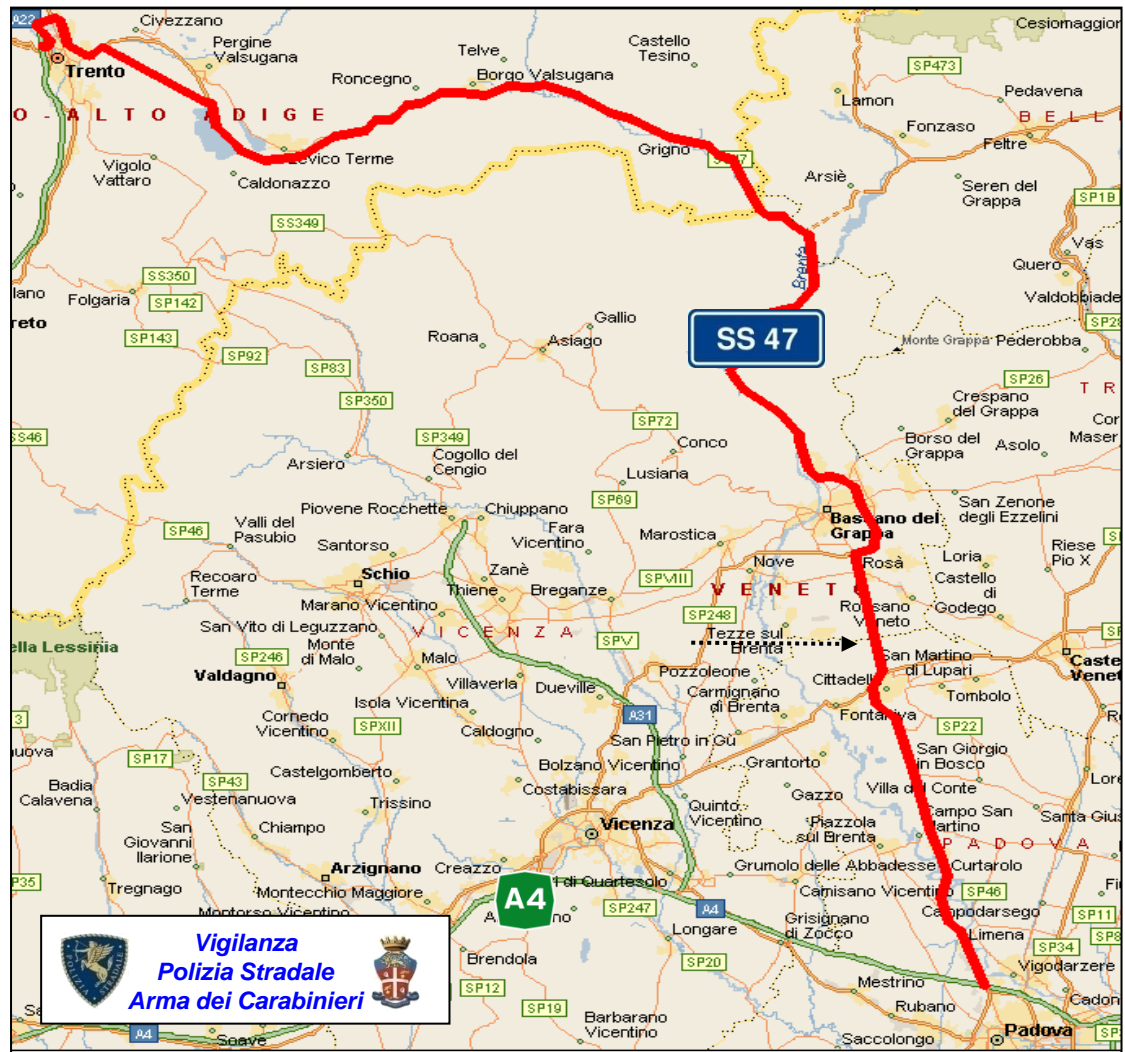
Entrata: Verona km 217

SS12 "dell'Abetone e del Brennero" - Laives - Ora Egna
 Salorno - Gardolo - Trento - Rovereto - Peri - Dolcè -
 Pescantina - SP1 - Bussolengo



A/22 Brennero - Modena

tratto Trento - Verona (direzione Padova)



Percorso alternativo
Uscita : A22 Trento Sud o A22 Trento Nord
Entrata: A4 Padova Ovest 137 km
SS12 tangenziale di Trento - SS47 "della Valsugana" - Borgo Valsugana - Bassano del Grappa - Cittadella





A/4 Torino - Trieste

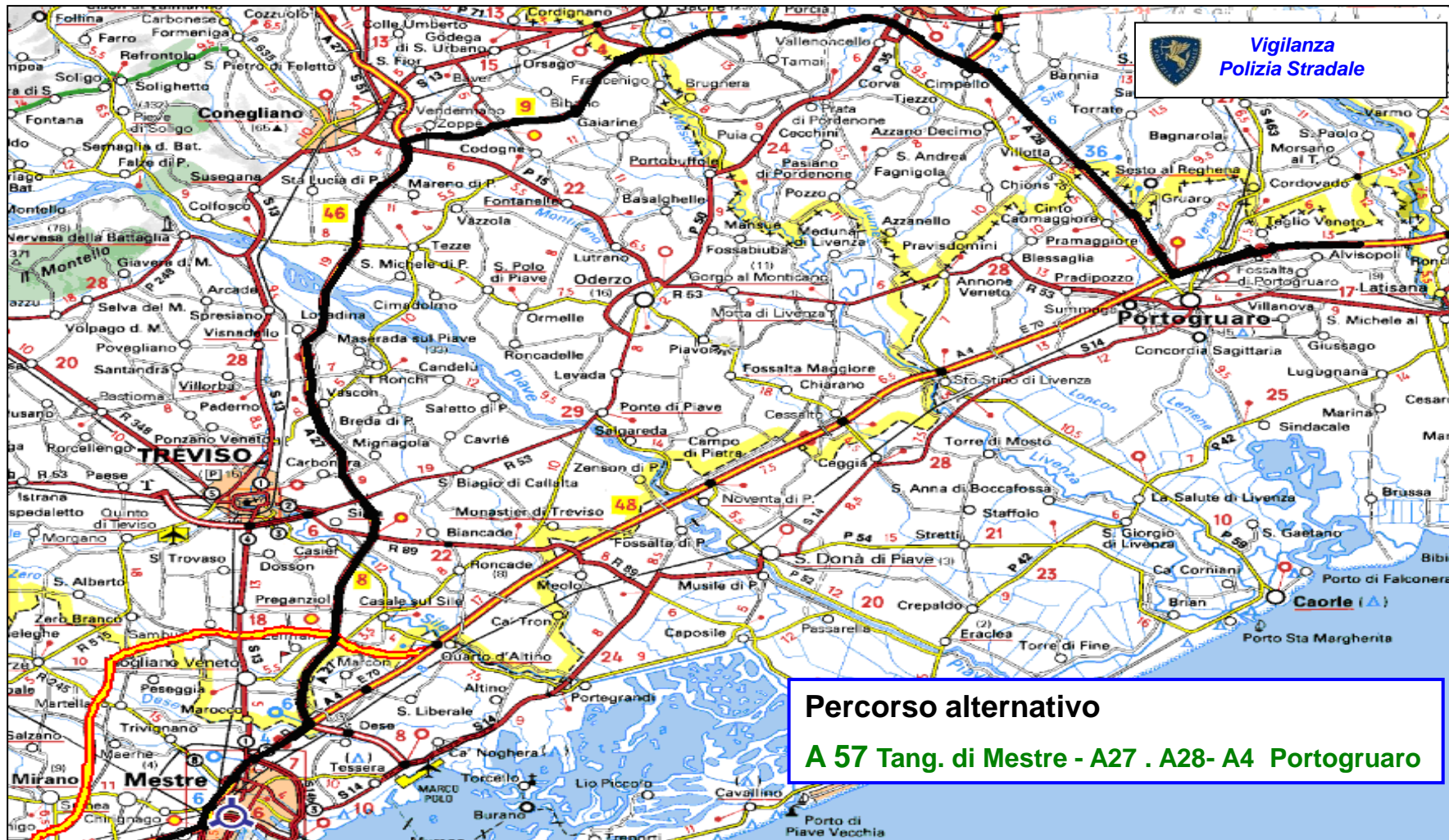
tratto **Padova - Venezia**





A/4 Torino - Trieste

tratto Padova - Trieste



 **Vigilanza
Polizia Stradale**

Percorso alternativo
A 57 Tang. di Mestre - A27 . A28- A4 Portogruaro



A/4 Torino - Trieste

tratto **Padova - Trieste**



Percorso alternativo
direzione mare

Svincolo : **A57 Tang. Mestre**
68 km

A57 Tangenziale di Mestre - A27 Aeroporto Marco Polo- SS14 - San Donà di Piave- SP54 -Caorle

Vigilanza

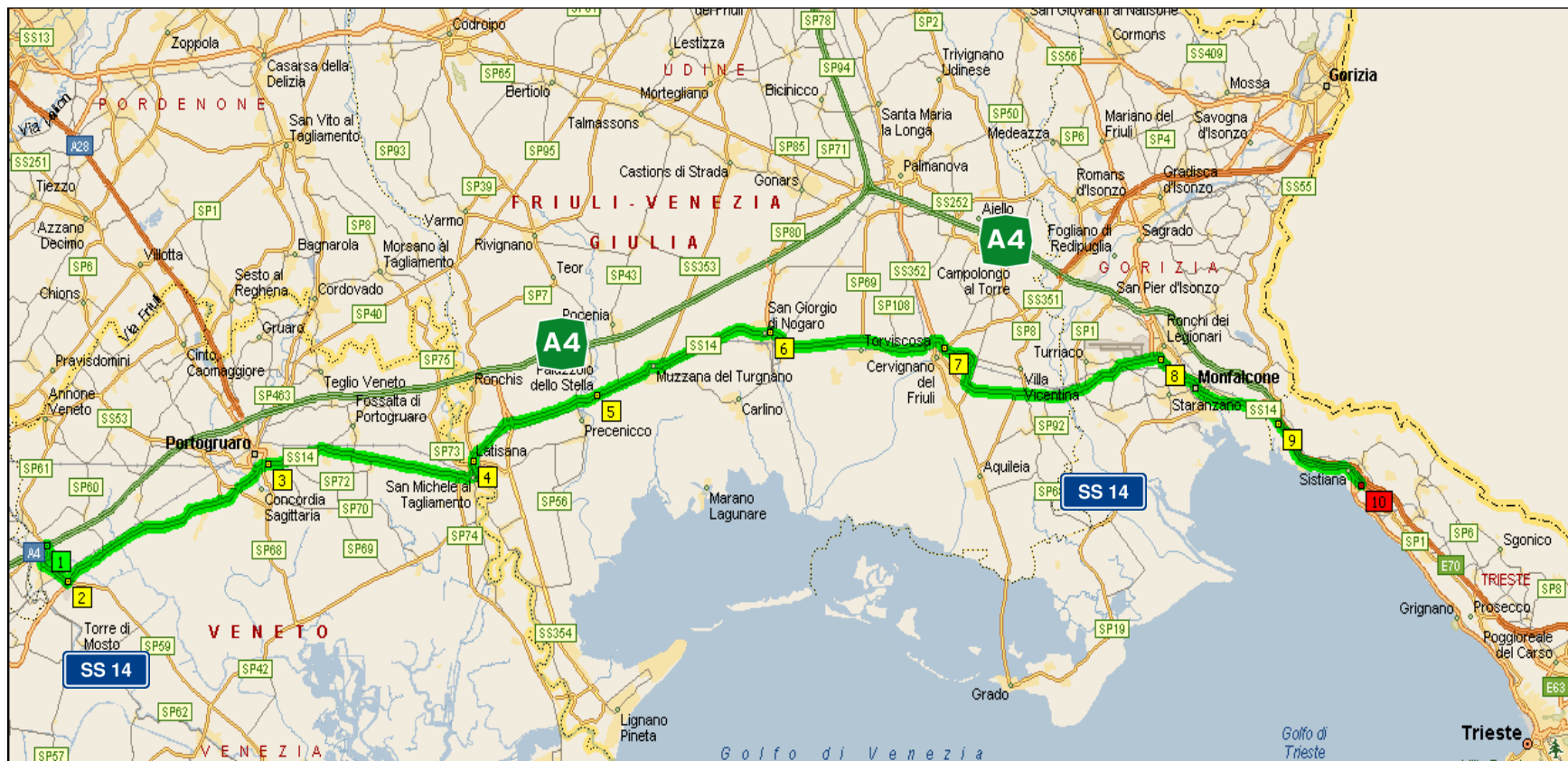
- Polizia Stradale
- Arma dei Carabinieri
- Polizia Provinciale
- Polizia Locale





A/4 Torino - Trieste

tratto **Venezia - Trieste**



Percorso alternativo

Uscita : San Stino di Livenza

Entrata: Sistiana

87 Km

SP 61 - Portogruaro - SS14 "della Venezia Giulia" - Latisana - Palazzolo dello Stella - San Giorgio di Nogaro - Cervignano del Friuli - Ronchi dei Legionari - Sistiana



**Vigilanza a cura
Polizia Stradale
Arma dei Carabinieri**

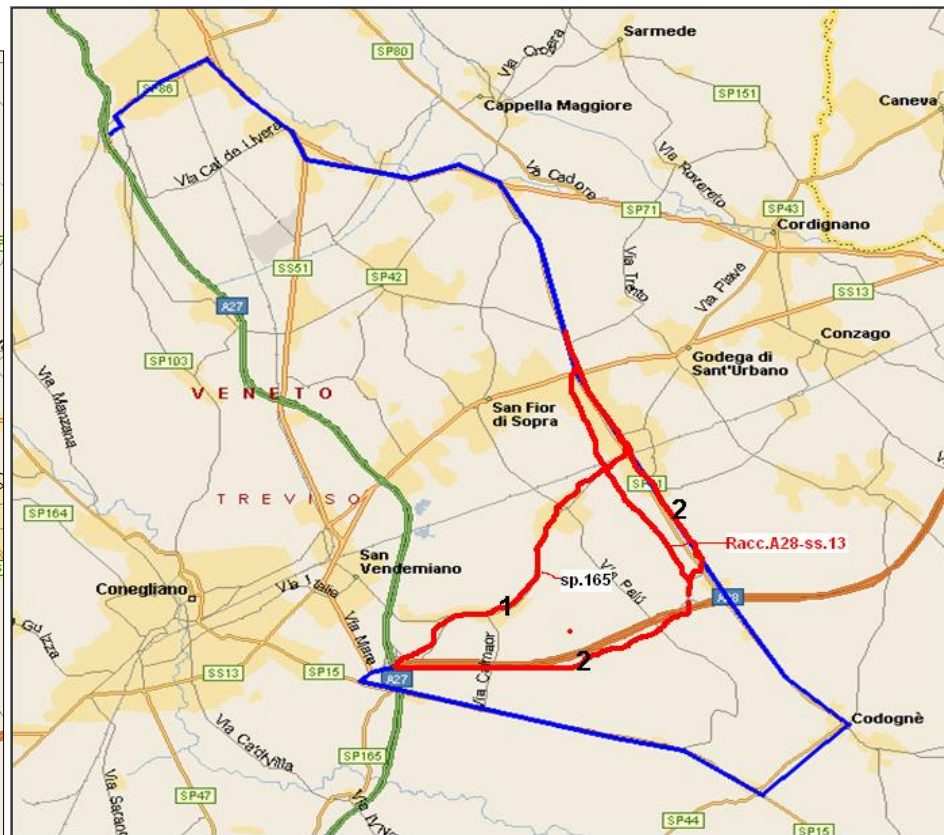
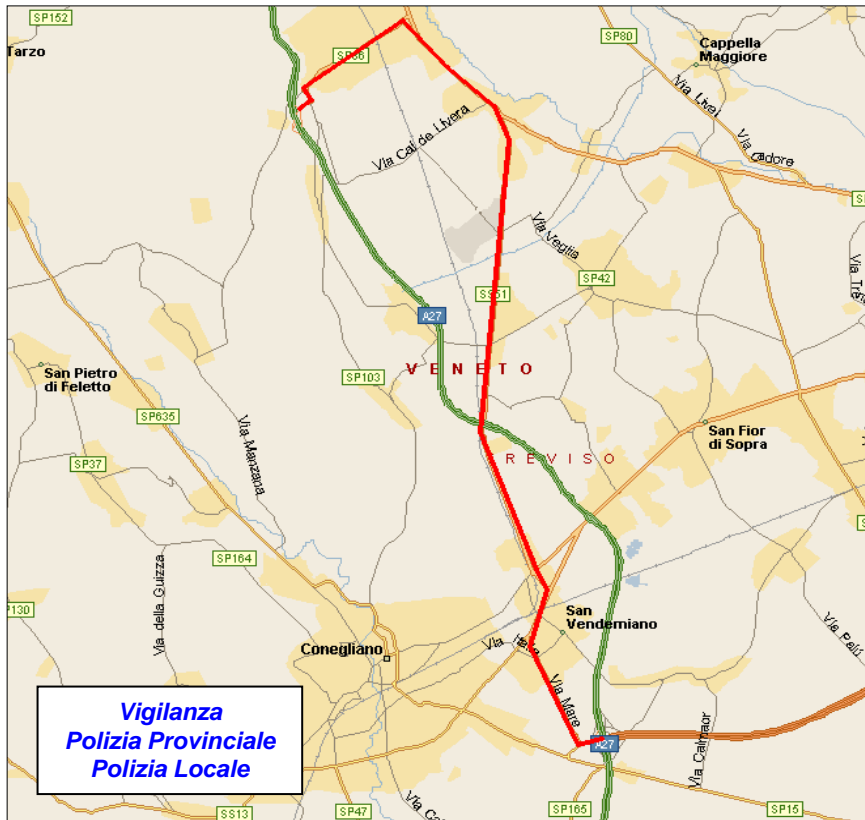




A/27 Venezia - Belluno

tratto **Vittorio Veneto Sud - Conegliano**

Nord



Percorso alternativo

Uscita : **A27 Vittorio Veneto Sud**

Entrata: **A27 Conegliano** 17 km

Via Ippolito Nievo SP 71 - SS 51 - Conegliano via Cadore - via Mare

Percorso alternativo

Uscita : **A27 Conegliano**

Entrata: **A27 Vittorio Veneto Sud**

1 - SP 15 - SP 165 - rotonda innesto raccordo A28 - SS13 - SP41 - SP71 - SC fino a casello A27 Vittorio Veneto sud

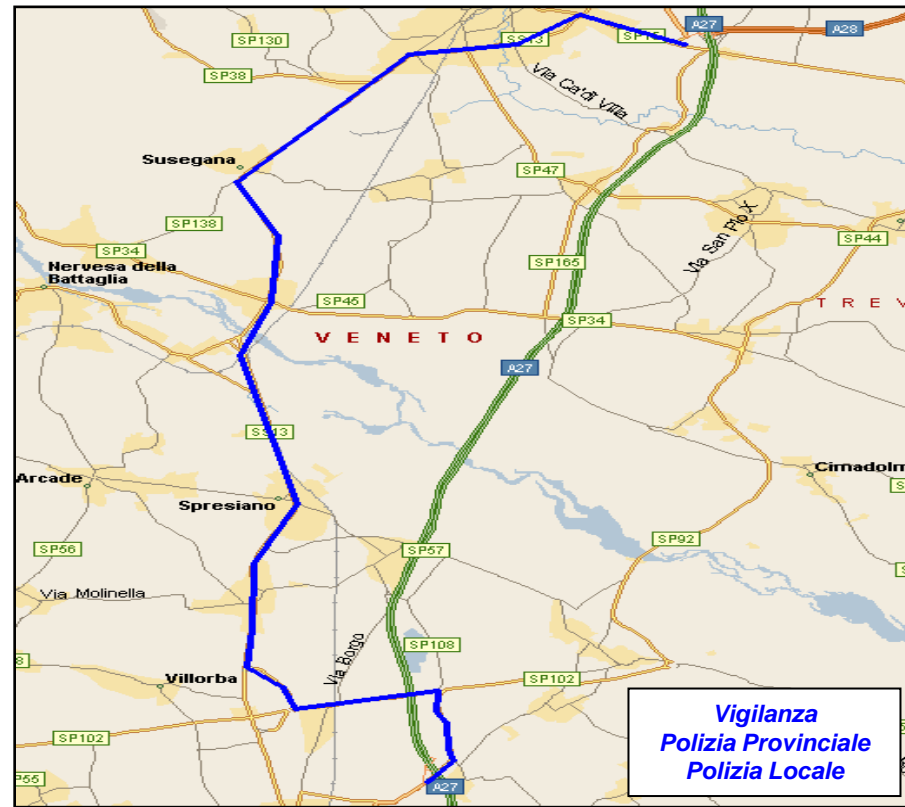
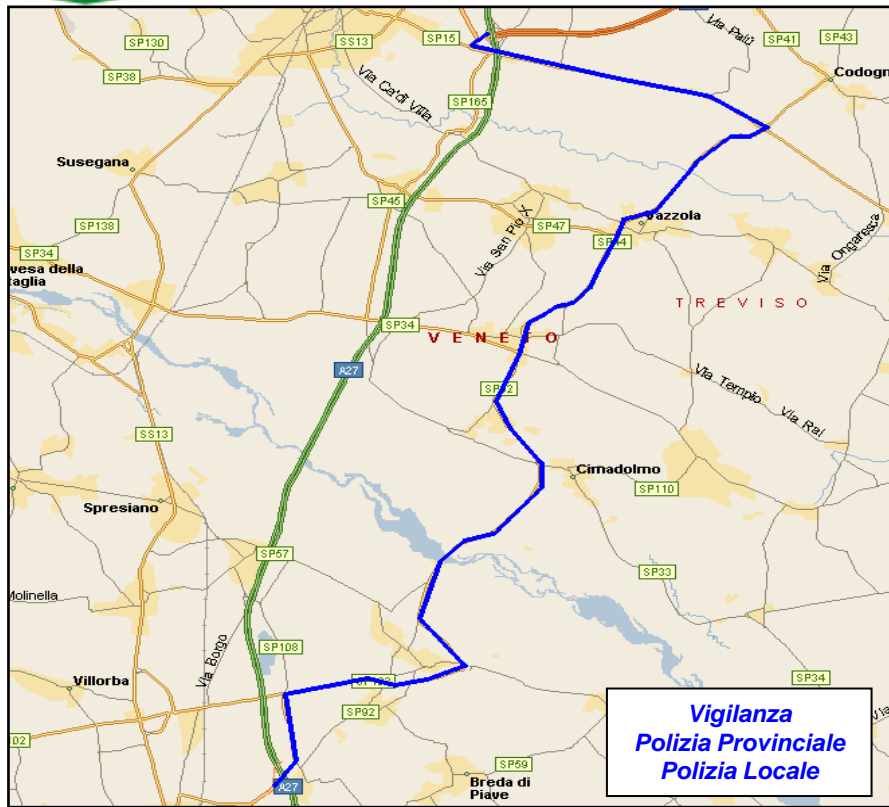
In alternativa

2 - A27 casello Conegliano - A28 Casello Godega S. Urbano Racc.do A28 SS13 - SS13 - SP41 - SP 71 SC fino a casello A27 Vittorio Veneto sud



A/27 Venezia - Belluno

tratto **Treviso Nord - Conegliano**



Percorso alternativo

Uscita : **A27 Treviso Nord**

Entrata: **A27 Conegliano** 30 km

SP108-SP92-Cimadolmo-SP44-Vazzola-SP15-San Vendemiano

Percorso alternativo

Uscita : **A27 Conegliano**

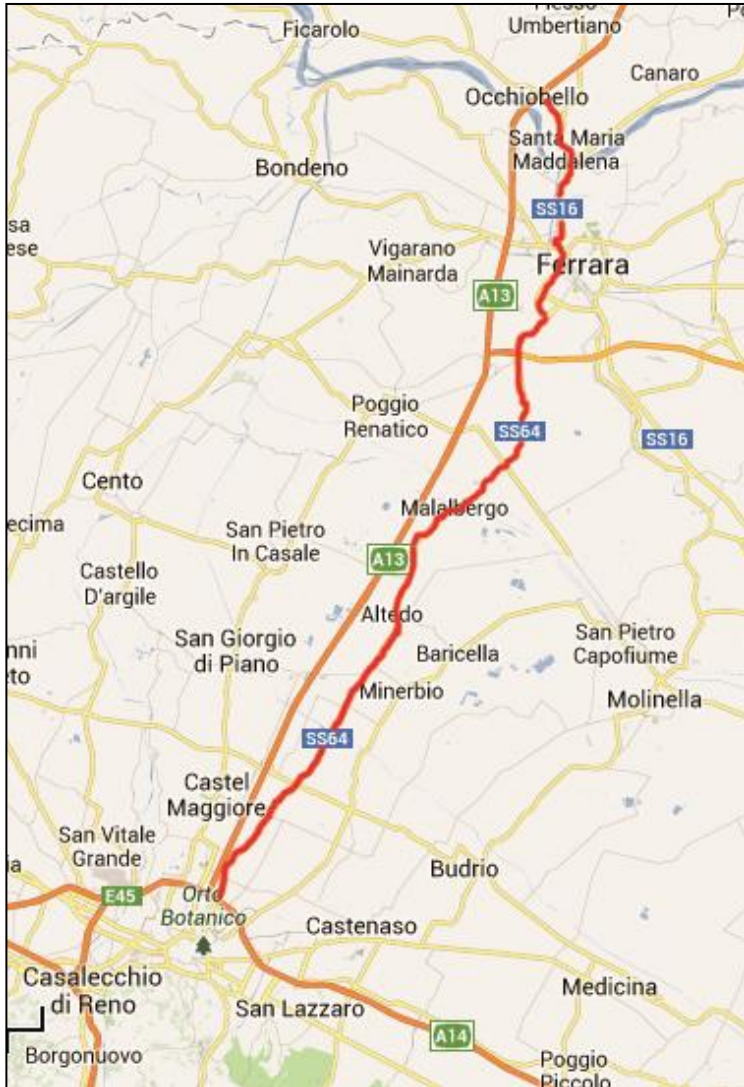
Entrata: **A27 Treviso Nord** 29 km

SP15-SS13-Susegana-Spresiano-Villorba - SP102 e SP108



A/13 Padova - Bologna

tratto Occhiobello - Bologna



Percorso alternativo

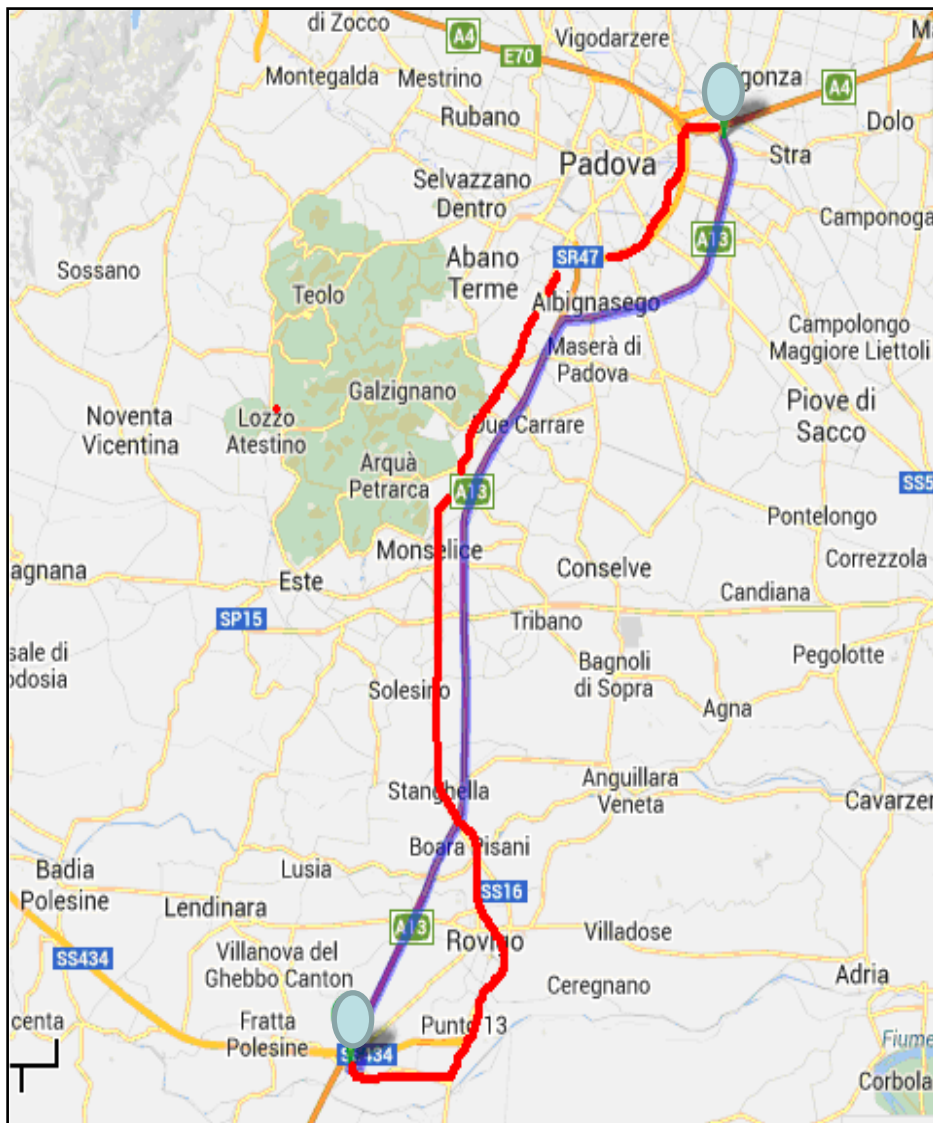
Uscita: Occhiobello

SS16 – nuova tangenziale di Ferrara SS.723 - SS64 –
Altedo – Bologna Interporto - Bologna



A13

Bologna - Padova tratto Occhiobello (RO) – innesto A4 Padova est



Percorso alternativo

Vigilanza
Polizia Stradale



Uscita: A13 Occhiobello (RO)

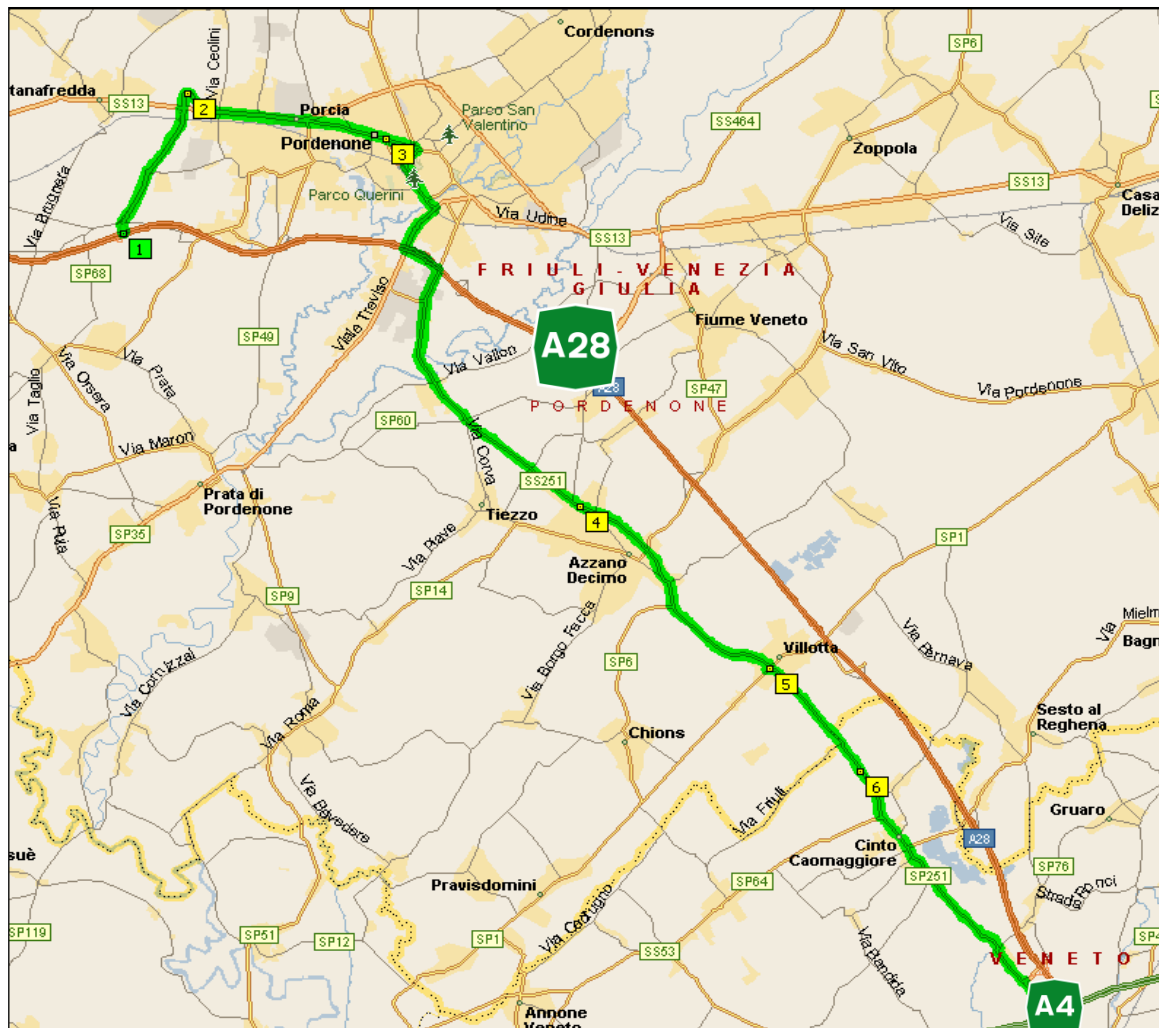
Entrata: A4 Padova est km.80

Occhiobello casello A13 – Sp6 (via Eridania) – innesto
SS16 “Adriatica” - Albignasego – SR. 47 - Tangenziale
est di Padova – Casello A4 Padova est -



A/28 Portogruaro - Conegliano

tratto **Portogruaro - Sacile Ovest**



Vigilanza
Arma dei Carabinieri



Percorso alternativo

Uscita : **A4 Portogruaro**

Entrata: **A28 Porcia** 34 km

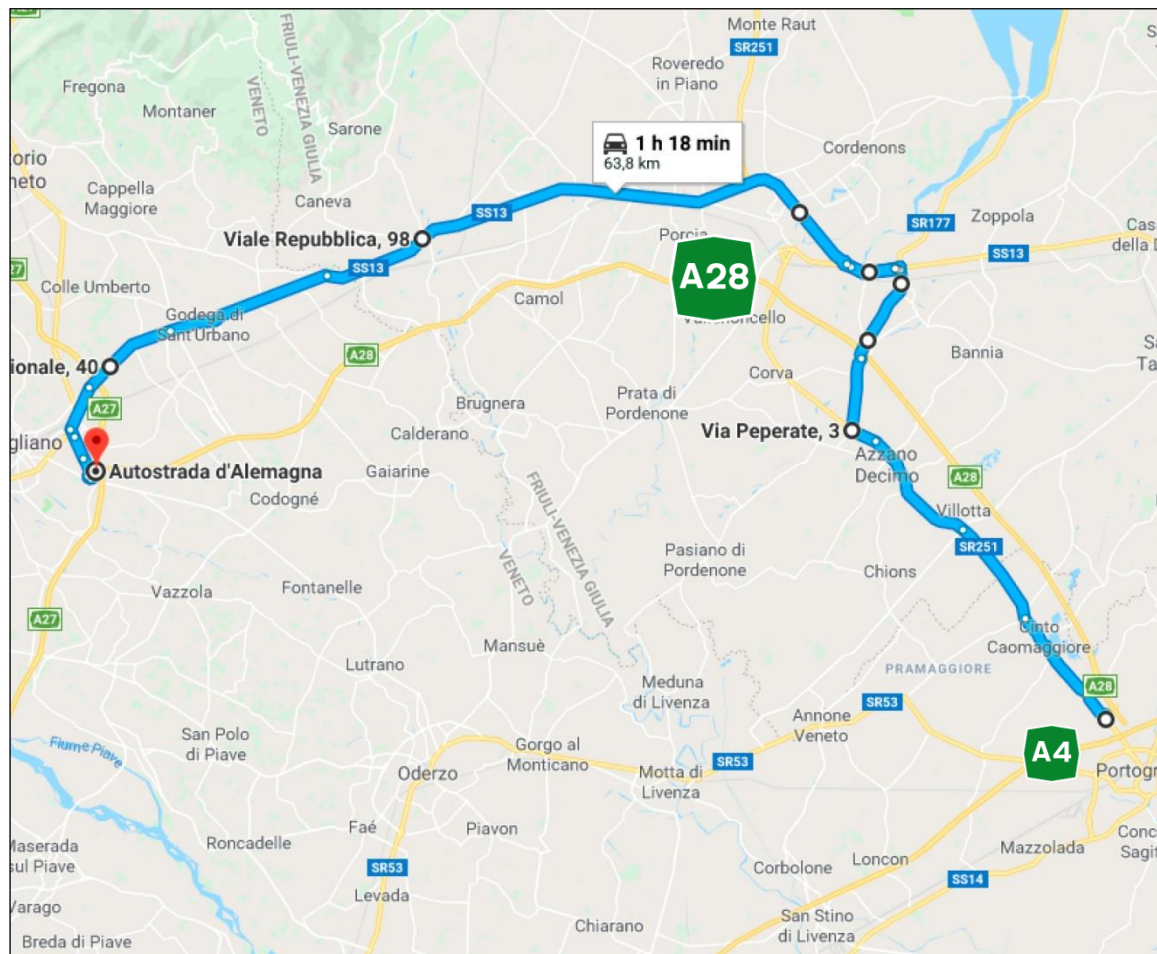
SP251 "della Val di Zoldo e Val Cellina"

Pordenone - SS13 "Pontebbana" - Porcia



A/28 Portogruaro - Conegliano

tratto **Portogruaro - Conegliano**



Vigilanza
Arma dei Carabinieri



Percorso alternativo

Uscita : **A4 Portogruaro**

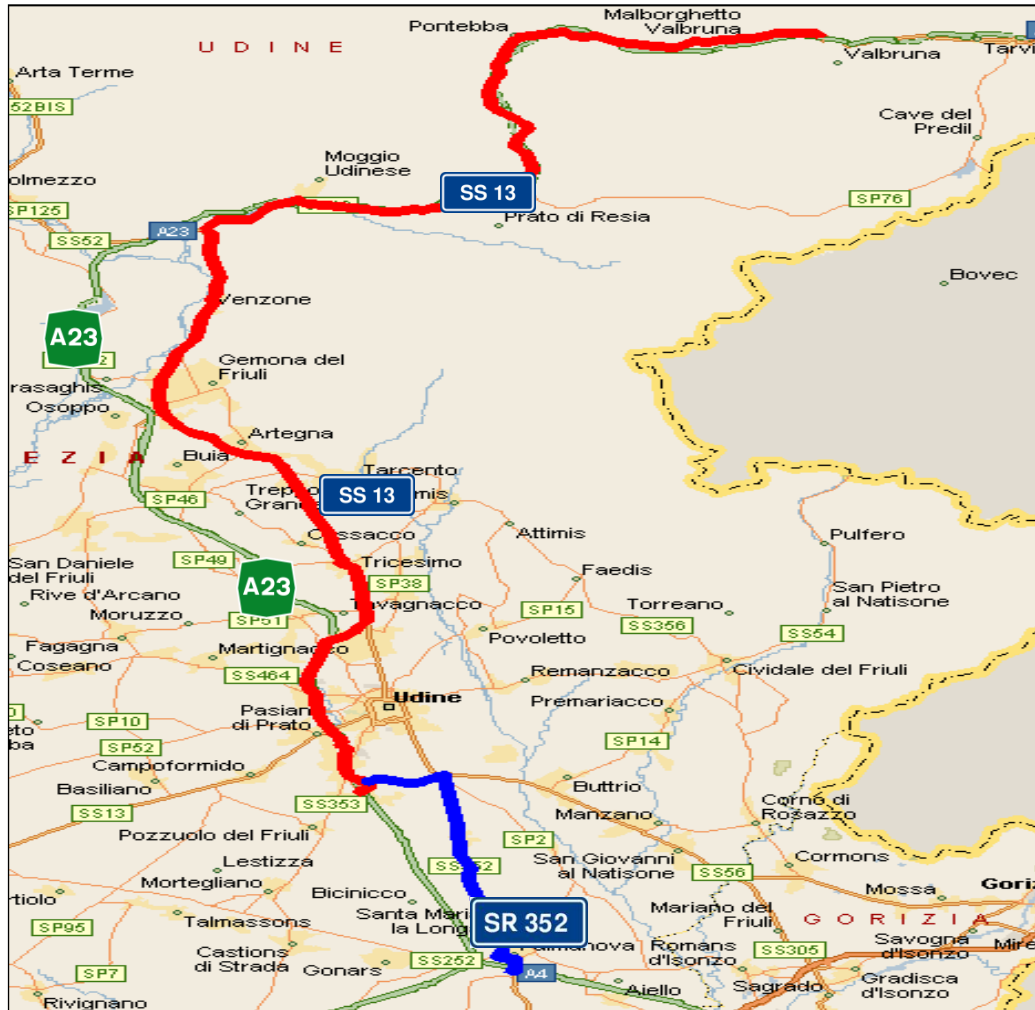
Entrata: **A28/27 Conegliano** 64 km


Uscita A28 Portogruaro (VE) - SR251 "della Val di Zoldo e Val Cellina" - SR14 Fiume Veneto - RA16 - SS13 "Pontebbana" - Conegliano (TV)



A/23 Palmanova - Tarvisio


tratto **Palmanova - Tarvisio**



Percorso alternativo  **Vigilanza
Polizia Stradale**

Uscita: Udine Sud
Entrata: Tarvisio 93 Km

SS676 "Tang.le di Udine" - SS13 "Pontebbana"
Tricesimo-Venzone-Pontebba-Malborghetto Valbruna

Percorso alternativo  **Vigilanza
Polizia Stradale**

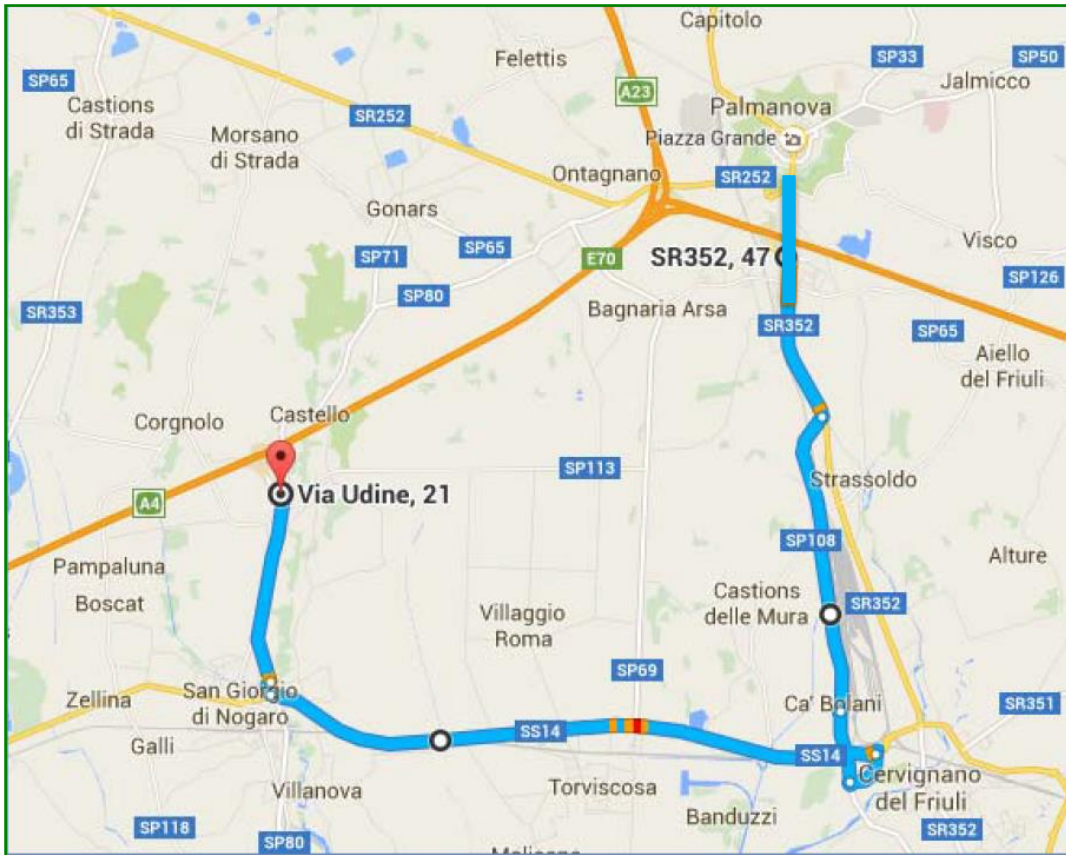
Uscita: A23 Udine sud
Entrata: A4 Palmanova 21 Km

SS676 "Tang.le di Udine" - SR352 "di Grado" - Santa Maria la Longa - Palmanova



A/23 Palmanova - Tarvisio

tratto Udine - Palmanova



Percorso alternativo

*Vigilanza
Polizia Stradale*



Uscita: Udine Sud

Entrata: Cervignano SS14 10 km

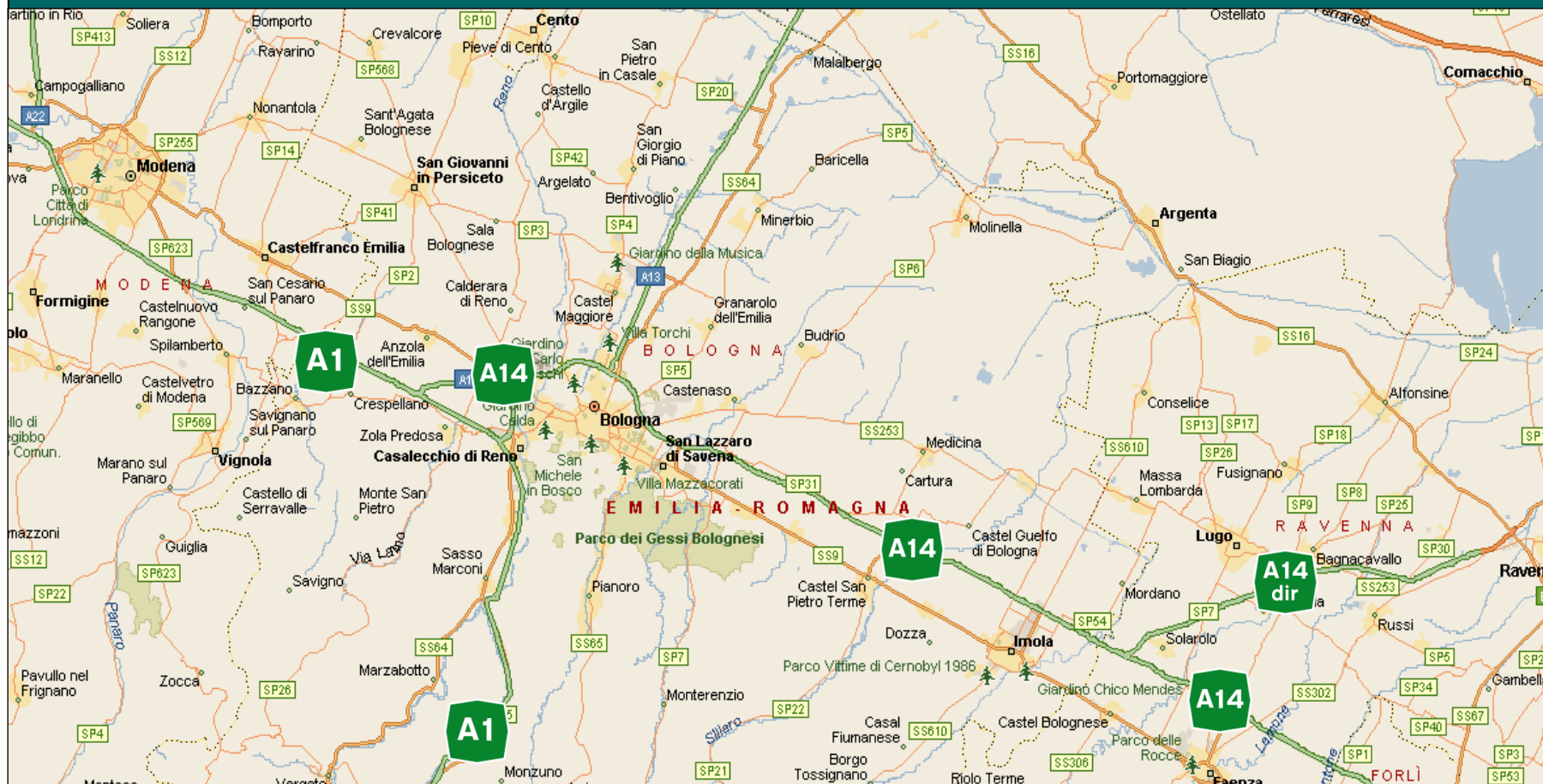
percorso alternativo Venezia - Trieste

SS676 "Tang.le di Udine" - SS352 "di Grado" - SS14

Udine - S.ta Maria la Longa - Palmanova - Bagnaria
Arsa - Cervignano del Fr. - SS14

N.B. Si evidenzia in blu il tratto di collegamento tra
l'itinerario della scheda precedente e il percorso
alternativo all'A/4 nel Friuli-V.G.

Nodo di Bologna





A/1 Milano - Napoli

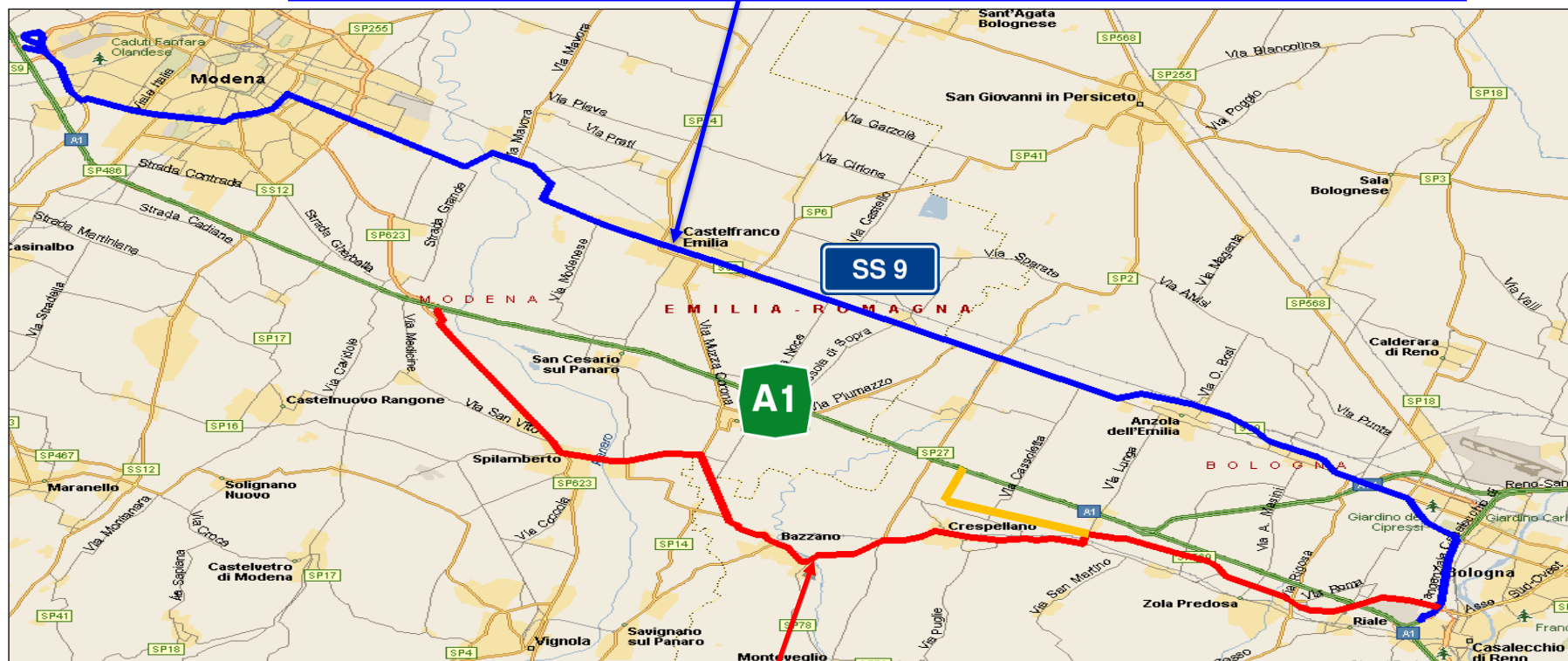
tratto **Modena - Bologna**

Percorso alternativo

Vigilanza
Polizia Stradale



Uscita : A1 Modena Nord Entrata: A14 Casalecchio di Reno 52 Km
Modena - SS9 "via Emilia" - Castelfranco Emilia - Anzola dell'Emilia - Bologna



Percorso alternativo 1 (rosso): Uscita A1 Modena Sud Entrata A14 Casalecchio di Reno

SR 623 "del Passo Brasa" - Spilamberto - Bazzano - Crespellano Asse Attrezzato Sud-Ovest

Percorso alternativo 2 (arancione): Uscita A1 Valsamoggia Entrata A14 Casalecchio di Reno

Innesto SP 569 "Nuova Bazzanese" - Crespellano Asse Attrezzato Sud-Ovest



Vigilanza Arma
dei Carabinieri



A/14 Bologna - Taranto

Nodo di Bologna

Nord

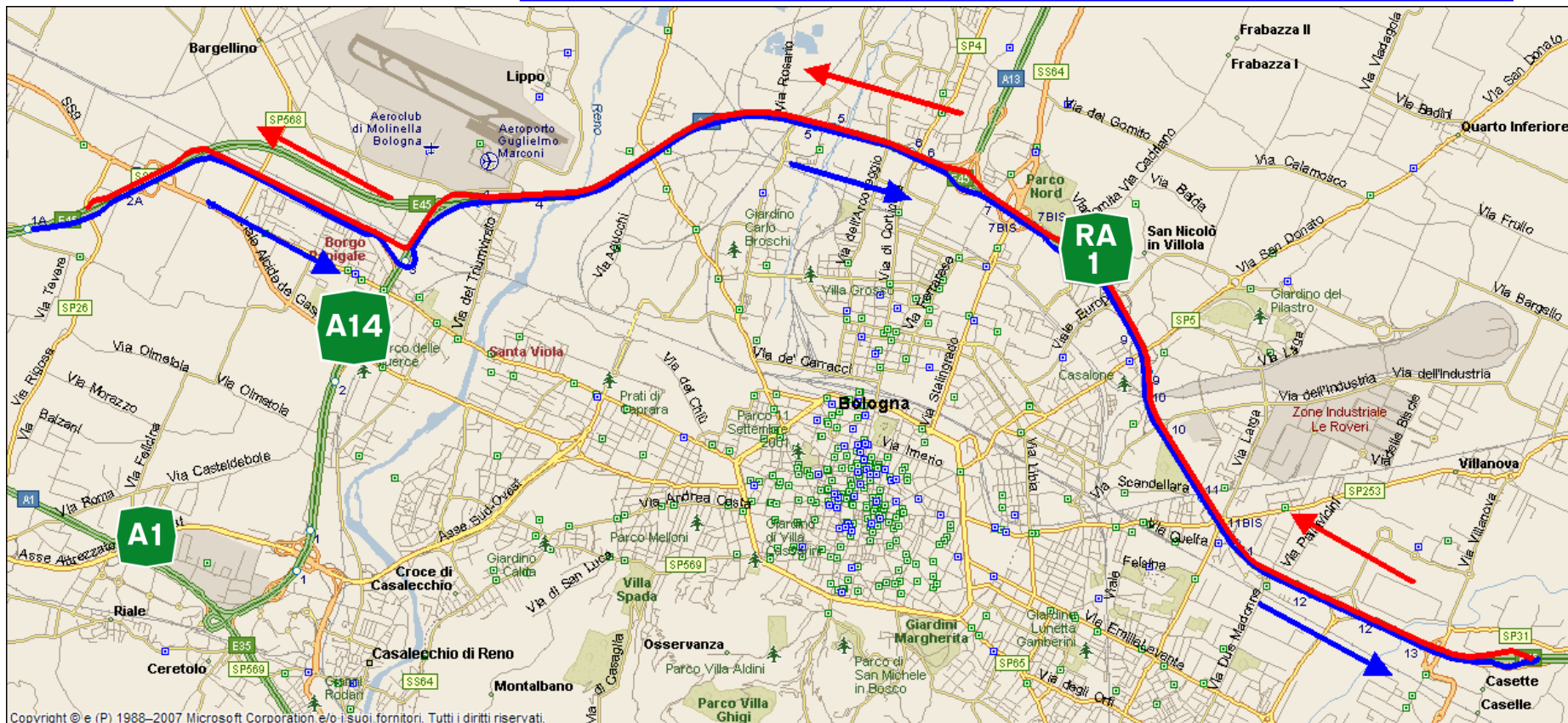


Percorso alternativo

Vigilanza
Polizia Stradale



Uscita : A14 Borgo Panigale Entrata: A14 Bo San Lazzaro 19 km
RA1 "Tangenziale di Bologna"





A/14 Bologna - Taranto

tratto **Bologna - Rimini**

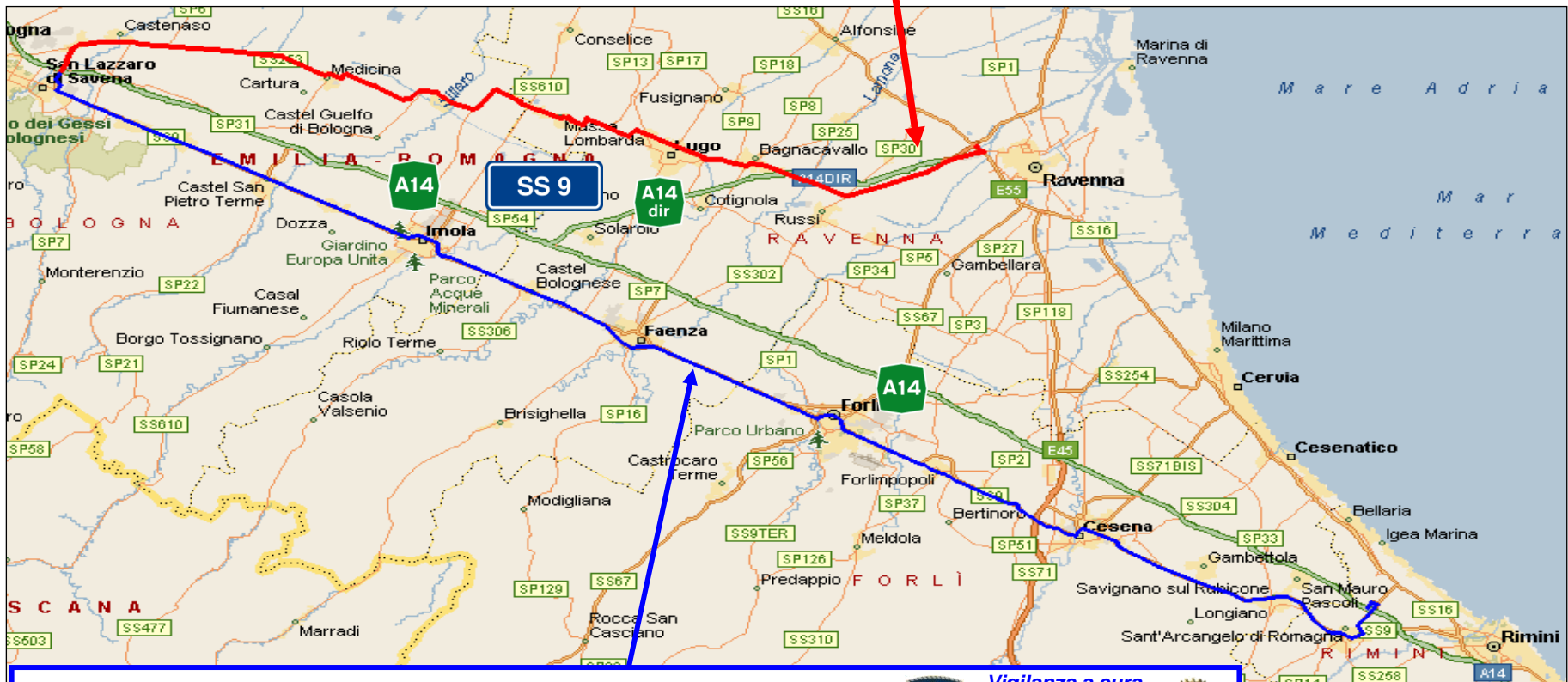
Percorso alternativo

Uscita: **Ravenna**

Vigilanza
Arma dei Carabinieri 

Entrata: **A14 San Lazzaro di Savena** 70 Km

SR 253 "San Vitale" - Russi - Massa Lombarda - SP28 - SP31 - RA1 Tang. BO



Percorso alternativo

Uscita : **San Lazzaro di Savena** Entrata: **Rimini Nord** 103.6 Km

Complanare sud fino a innesto con la SS9 - Imola - Forlì - Cesena - Sant'Arcangelo di Romagna

Vigilanza a cura
Polizia Stradale
Arma dei Carabinieri 